satudata Pembangunan Jawa Barat

Penerapan Open Data di Pemprov Jawa Barat

Ir. Rudi Mahmud Zafrullah, MSP., MT

Disampaikan pada acara :
Seminar
"Data untuk Pelayanan Publik yang Lebih Baik"

Bandung, 26 September 2014

Pusdalisbang, BAPPEDA Provinsi Jawa Barat

satudata Pembangunan Jawa Barat

Tentang Pusdalisbang

Gagasan Satu Data dan Pembentukan Pusdalisbang

Gedung Pusdalisbang (*dalam proses pembangunan)*

PEMBENTUKAN PUSDALISBANG
Pergub No 113 Tahun 2009
Tentang Organisasi Tata Kerja UPTB Di Lingkungan Pemerintah Provinsi Jawa Barat

Diharapkan Pusdalisbang dapat mewujudkan Satu Data untuk Pembangunan Jawa Barat

Data yang Valid, Seragam dapat memudahkan proses perencanaan pembangunan

Perlunya suatu lembaga yang menangani pengelolaan integrasi data untuk mewujudkan Satu Data Pembangunan Jawa Barat

Kebutuhan Data Akurat sangat mendesak

Latar Belakang

1. **Belum optimalnya integrasi data perencanaan pembangunan yang bersumber dari OPD prov, kab/kota dan instansi vertikal**

2. **Ketidakseragaman tolok ukur (indikator) format data, tahapan pengelolaan data serta sistem penyajian, sehingga menyulitkan integrasi data**

VISI DAN MISI PUSDALISBANG

Struktur Organisasi Bappeda

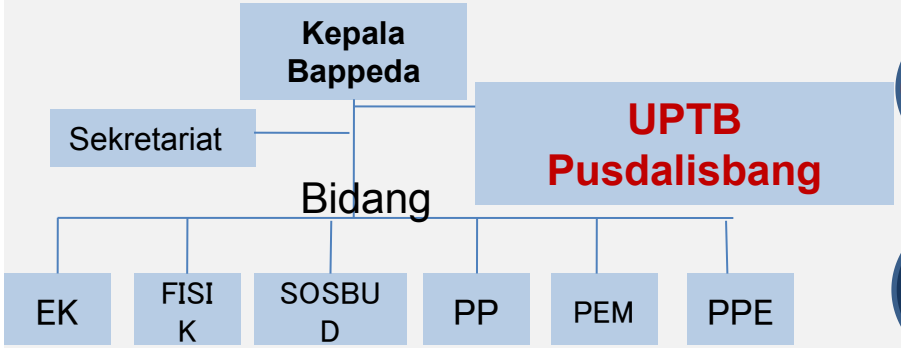

VISI

Mewujudkan Satu Data untuk pembangunan Jawa Barat yang berkualitas dan akuntabel

MISI

1. Menyediakan data dan informasi pembangunan yang cepat, akurat dan terkini

2Meningkatkan kualitas dan kuantitas analisis data dan informasi untuk perbaikan perencanaan pembangunan

3. Menjalin komunikasi dalam tugas pelayanan data dan informasi hasil-hasil pembangunan kepada masyarakat

4. Meningkatkan kemampuan sumber daya manusia pengelola data & informasi pembangunan jawa barat

Tugas Pokok

1. **Pengumpulan, pengelolaan dan analisa data spasial dan aspasial**
2. **Penyusunan standardisasi pengelolaan data, validasi data & verifikasi data dalam forum data**
3. **Kerjasama dan koordinasi dalam penyelenggaraan data dan informasi pembangunan dengan institusi lain yang terkait**
4. **Pelayanan data dan informasi pembangunan Provinsi Jawa BaratRekomendasi kebijakan pembangunan berdasarkan hasil analisis data**

Struktur Organisasi Pusdalisbang

satudata Pembangunan Jawa Barat

Perda No. 24 Tahun 2012

SATU DATA Pembangunan Jawa Barat

Azas	Maksud	Tujuan	Ruang Lingkup
Kepastian Hukum; Keterpaduan; Keakuratan; Kemanfaatan; Kemutakhiran; Aksesibilitas.	Mewujudkan perencanaan pembangunan yang berkualitas dan pengendalian pembangunan yang efektif, melalui pengelolaan data pembangunan daerah yang akurat, mutakhir, terintegrasi, lengkap, akuntabel, dinamis, handal, sahih, mudah diakses dan berkelanjutan.	Memiliki satu basis data pembangunan yang akurat, terpusat dan terintegrasi. Menghasilkan analisis kebijakan pembangunan yang tepat, aktual, bermutu dan akuntabel bagi provinsi, kabupaten/kota dan pemangku kepentingan. Menghasilkan perencanaan pembangunan secara terukur dan komprehensif. Mewujudkan pengendalian, monitoring, evaluasi dan pelaporan pembangunan yang terpercaya.	Sistem pengelolaan data pembangunan; Kebijakan dan strategi; Perencanaan; Pengelolaan SATU DATA Pembangunan; Sumber Daya Manusia; Kelembagaan; Koordinasi; Kerjasama dan Kemitraan.

Perda No 24 tahun 2012 dapat di download di: http://pusdalisbang.jabarprov.go.id/

satudata Pembangunan Jawa Barat

BIG DATA

Fakta menunjukkan bahwa pertumbuhan data yang terus berlipat ganda dari waktu ke waktu telah melampaui batas kemampuan media penyimpanan maupun sistem database yang ada saat ini.

Components	Traditional Data	Big Data
Architecture	Centralized	Distributed
Data volume	Terabytes	Petabytes to exabytes
Data type	Structured or transactional	Unstructured or semi-structured
Data relationships	Known relationship	Complex/unknown relationships
Data model	Fixed schema	Schema-less

What Makes it Big Data?

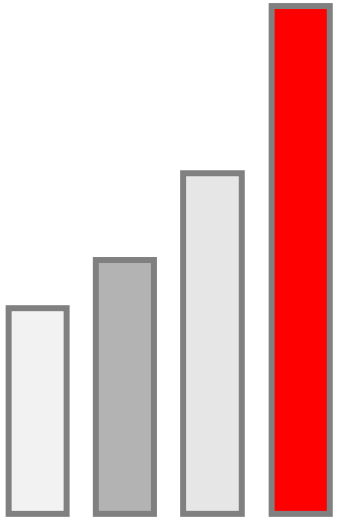

VOLUME

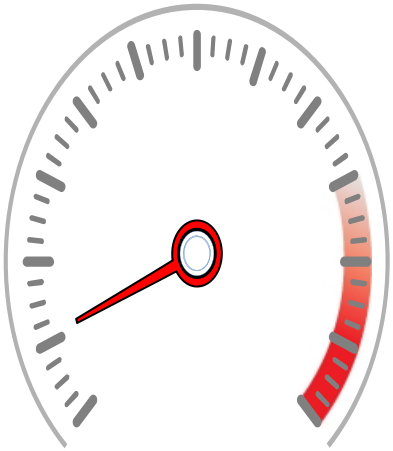

VELOCITY

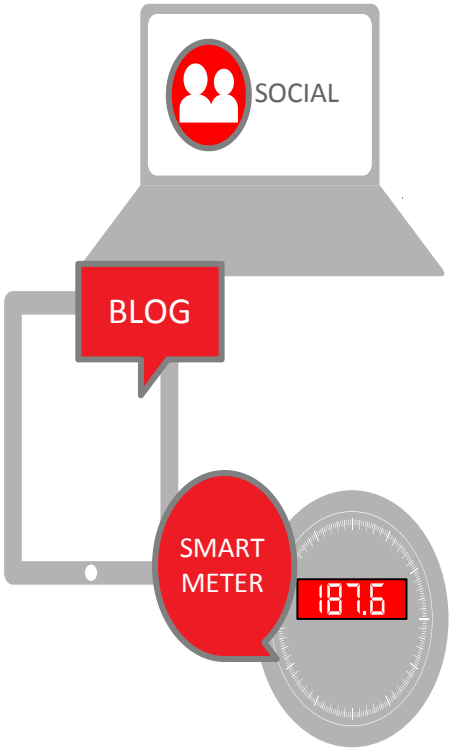

VARIETY



VALUE

Big Data in Action

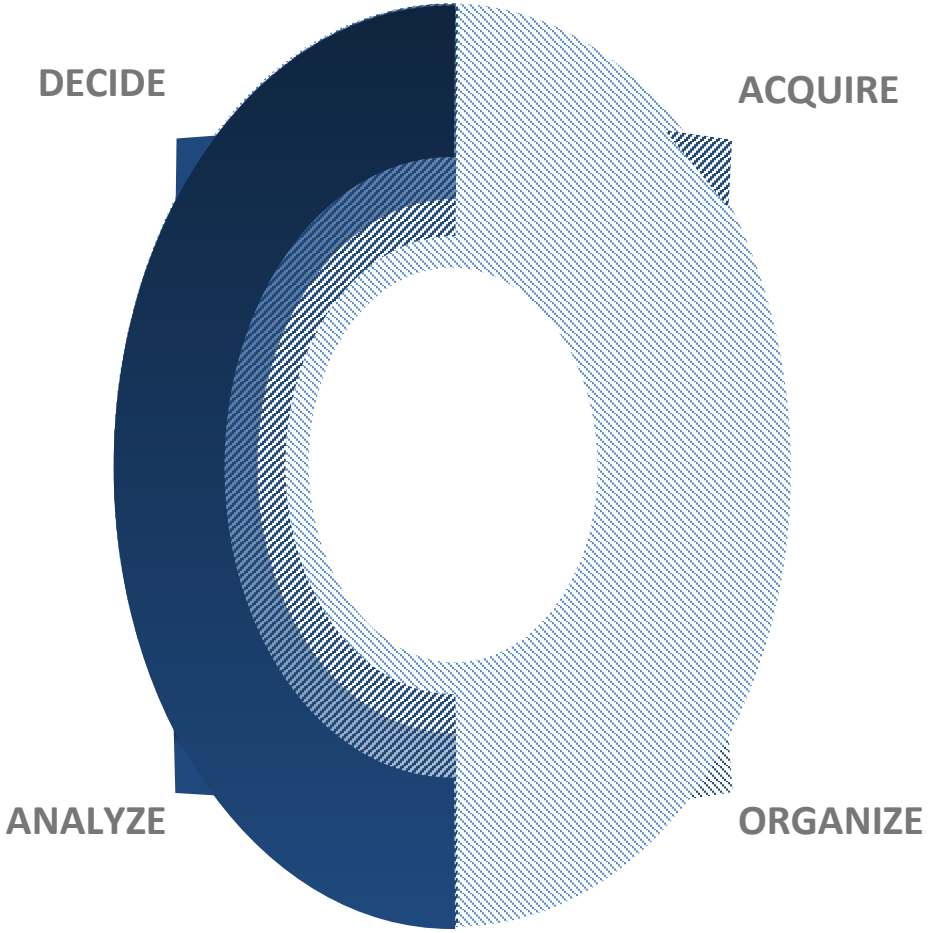

Make Better Decisions Using Big Data

What's in Big Data for Public Sector

- Operational efficiency and productivity
- Fraud detection and prevention
- Close tax gaps
- Value for money for citizens
- Prevent crime waves
- Customize actions based on population segments
- Public utilities to reduce consumption
- Produce safety from farm to fork

Big Data Public Sector Barriers

Lack of Data-driven mind-set. Information attainability.

Shortage of expertise. Lack of Technology solutions.

Political resistance. Legal issues (liability, intellectual property rights etc).

BIG DATA di Pusdalisbang

- Bantuan Keuangan Masyarakat Miskin
- Pemugaran Rumah Tidak Layak Huni
- Bantuan Bea siswa Gubernur
- JAMKESDA
- Pemberdayaan Usaha Masyarakat
- Perbaikan Gizi
- Biaya Sekola gratis/BOS Provinsi
- Fasilitas transportasi sekolah
- KCR untuk modal usaha

Value

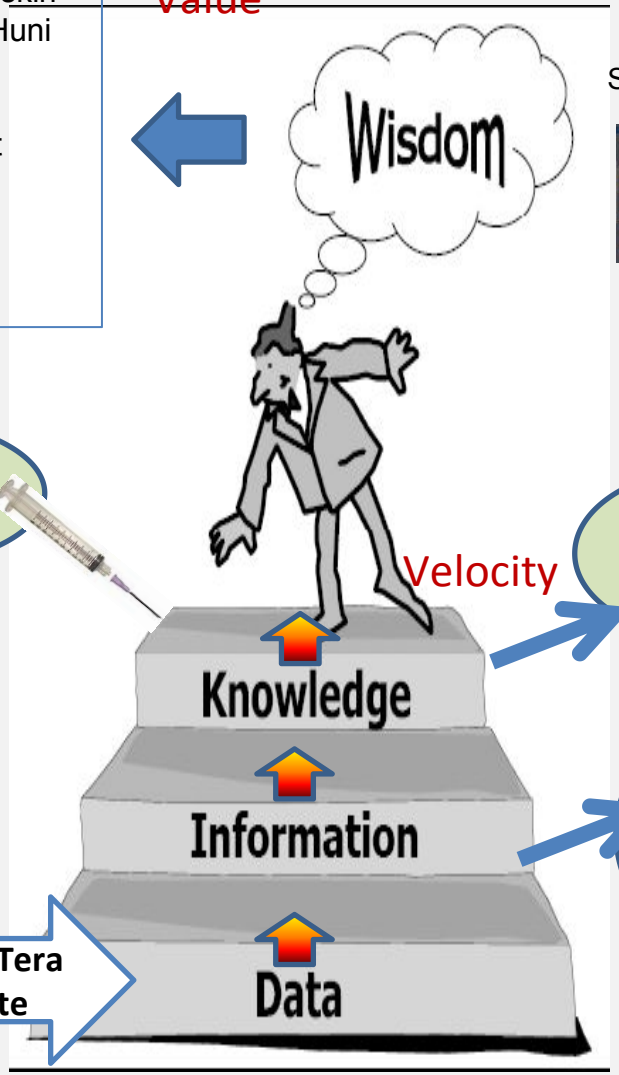

Sistem Informasi Geospasial

Dokumen Analisis

Keahlian Pakar

Variety

Data A-Spasial

- SP2010
- PPLS
- Jabar Dalam Angka
- Data Statistik Dasar
- Data Sektoral
- Dll

Data Spasial

Peta Dasar
Peta Tematik
Dll

> 20 Tera Byte

Volume

Velocity

Decision Support System

Sistem Informasi Geospasial

Sistem Informasi Kemiskinan

- Information System
- Information System Mangement

Rekapitulasi dan data By Name By Address: RTS

- BLSM
- Jamkesda
- Pendidikan
- Elektrifikasi
- dll

Pusdalisbang, BAPPEDA Provinsi Jawa Barat

satudata Pembangunan Jawa Barat

Open Data

Dasar Hukum

UU NOMOR 14 TAHUN 2008

Undang-Undang ini bertujuan untuk:

- menjamin hak warga negara untuk mengetahui rencana pembuatan kebijakan publik, program kebijakan publik, dan proses pengambilan keputusan publik, serta alasan pengambilan suatu keputusan publik;
- mendorong partisipasi masyarakat dalam proses pengambilan kebijakan publik;
- meningkatkan peran aktif masyarakat dalam pengambilan kebijakan publik dan pengelolaan Badan Publik yang baik;
- mewujudkan penyelenggaraan negara yang baik, yaitu yang transparan, efektif dan efisien, akuntabel serta dapat dipertanggungjawabkan;
- mengetahui alasan kebijakan publik yang memengaruhi hajat hidup orang banyak;
- mengembangkan ilmu pengetahuan dan mencerdaskan kehidupan bangsa; dan/atau
- meningkatkan pengelolaan dan pelayanan informasi di lingkungan Badan Publik untuk menghasilkan layanan informasi yang berkualitas.

Dasar Hukum

UU NOMOR 14 TAHUN 2008

Informasi yang dikecualikan dalam Undang-undang ini antara lain adalah:

- Informasi Publik yang apabila dibuka dan diberikan kepada Pemohon Informasi Publik dapat menghambat proses penegakan hukum;
- Informasi Publik yang apabila dibuka dan diberikan kepada Pemohon Informasi Publik dapat mengganggu kepentingan perlindungan hak atas kekayaan intelektual dan perlindungan dari persaingan usaha tidak sehat;
- Informasi Publik yang apabila dibuka dan diberikan kepada Pemohon Informasi Publik dapat membahayakan pertahanan dan keamanan negara;
- Informasi Publik yang apabila dibuka dan diberikan kepada Pemohon Informasi Publik dapat mengungkapkan kekayaan alam Indonesia;
- Informasi Publik yang apabila dibuka dan diberikan kepada Pemohon Informasi Publik, dapat merugikan ketahanan ekonomi nasional;
- Informasi Publik yang apabila dibuka dan diberikan kepada Pemohon Informasi Publik, dapat merugikan kepentingan hubungan luar negeri;
- Informasi Publik yang apabila dibuka dapat mengungkapkan isi akta otentik yang bersifat pribadi dan kemauan terakhir ataupun wasiat seseorang;
- Informasi Publik yang apabila dibuka dan diberikan kepada Pemohon Informasi Publik dapat mengungkap rahasia pribadi;
- memorandum atau surat-surat antar Badan Publik atau intra Badan Publik, yang menurut sifatnya dirahasiakan kecuali atas putusan Komisi Informasi atau pengadilan;
- informasi yang tidak boleh diungkapkan berdasarkan Undang-Undang.

Roots of open data

- Freedom
  - Law: free expression, civil liberties, human rights
  - Politics: transparency, engagement
- Markets
  - Free and open markets
  - Government intervention due to market failure
- Commons
  - Digital inclusion, commonhold, equity
- Power
  - Emancipation, empowerment, social progress

Open government model

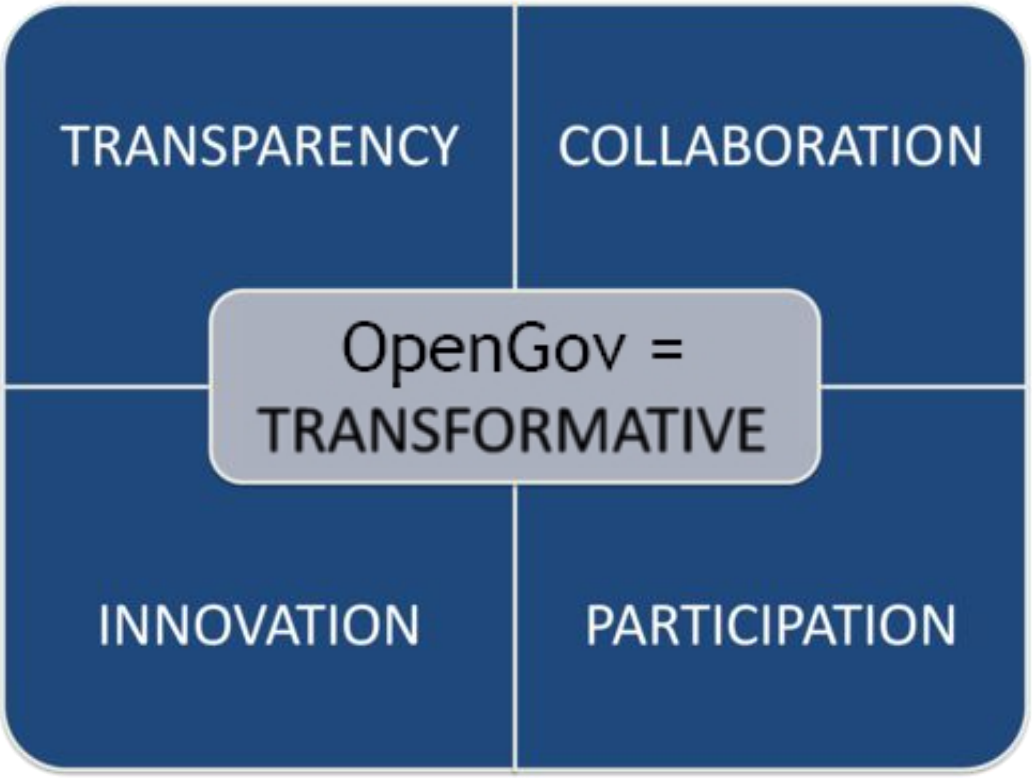

Open government reality

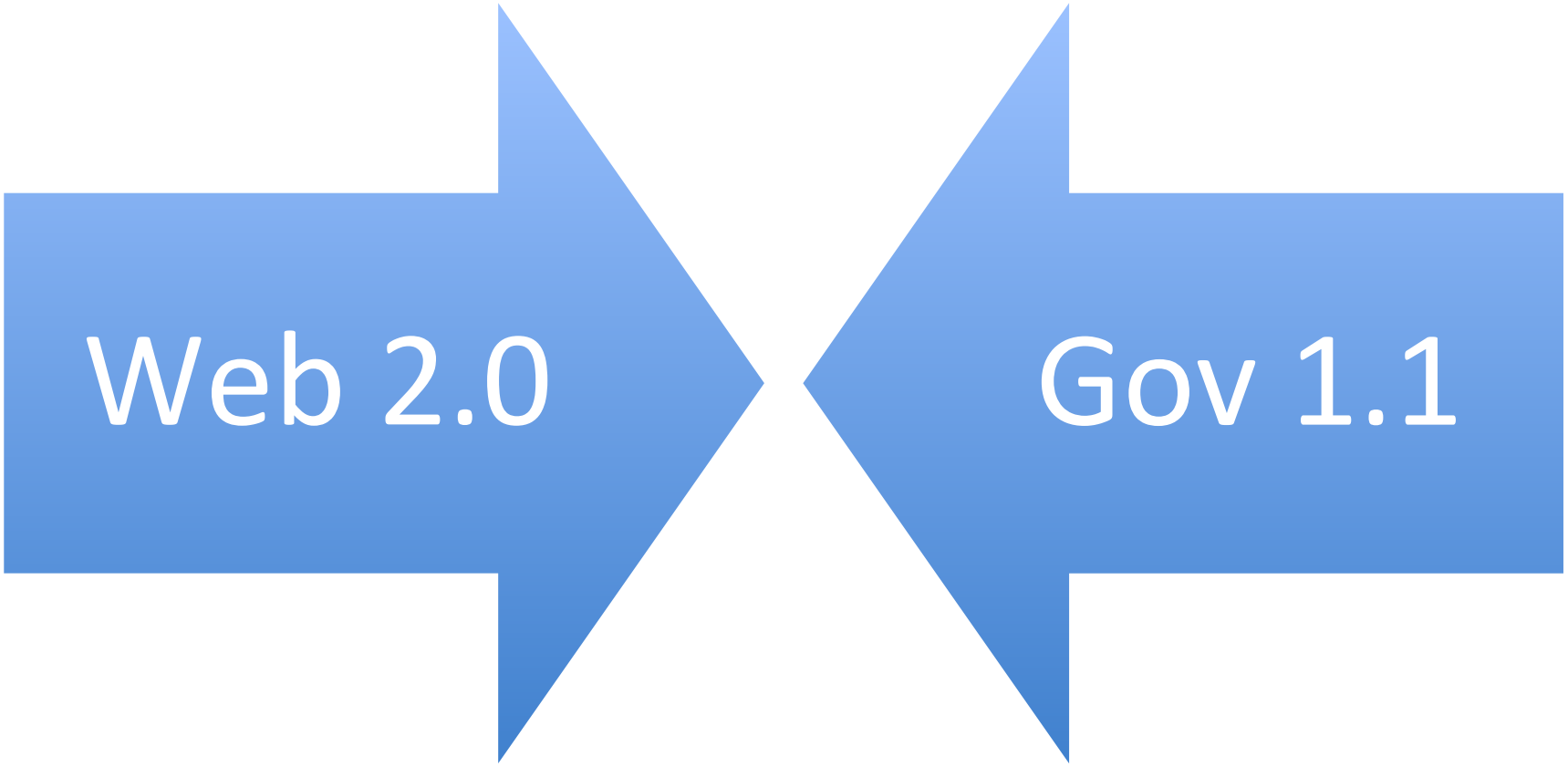

Open government challenges

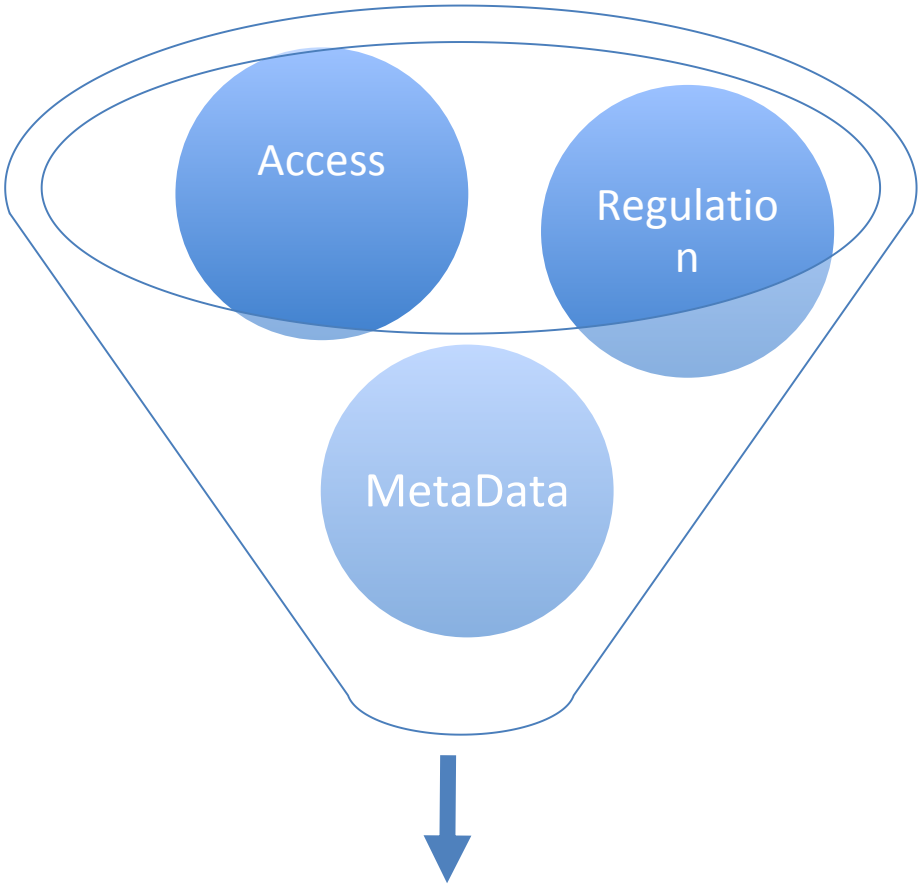

Pengaksesan Data

Data umum

- WEB
- SMS
- Datang langsung ke Pusdalisbang

Data rahasia

Mengikuti SOP yang ada

Web Site Pusdalisbang

http://www.pusdalisbang.jabarprov.go.id

PUSDALISBANG
PUSAT DATA DAN ANALISA PEMBANGUNAN JAWA BARAT
satu data Pembangunan Jawa Barat
Beranda
Profil
Data
Publikasi
Kab/Kota
Definisi dan Metode
Kontak Kami
Spotlight
Penduduk: 45.34 Jt Th' 2013
LPP: 1,77 % Tahun 2013
LPE: 6,06 % Triwulan IV 2013
Inflasi : 9,15 % (yoy) Des 2013
Pengangguran: 9,22 % Agst' 2013
Kemiskinan:4,38jt/9,61% Sept'2013
IPM: 73,40 Tahun 2013 (angka perkiraan)
Berita Media
Pangandaran Masuk Kawasan Strategis Provinsi ...
Selengkapnya
IPM Jabar Terus Meningkat...
Selengkapnya
Tingkatkan Eksistensi Beras Jabar...
Selengkapnya
Semua Berita Media
Analisa
12%
10%
35%
20%
23%
Analisa Data
satu data Pembangunan
Analisa Data Statistik terhadap populasi penduduk Jabar
Kegiatan Pusdalisbang
Pada tanggal 18-20 November 2013 telah diselenggarakan Rapat Koordinasi SIPD dan Sosialisasi Kebijakan Data dan Informasi Pembangunan Daerah Tim Pusat dan Kabupaten/ Kota di Jawa Barat. Rakor...
Selengkapnya
Lihat Semua Berita
Berita Statistik
Pencarian Lanjut
ok
Jabar Dalam Angka
Profil Jabar
Link Aplikasi Kemiskinan
Data Indikator Makro
Satu Data Online
Info Pengadaan Barang
Penghargaan Jawa Barat
Perencanaan Pembangunan
Peraturan Perundangan
Transferring data from pusdalisbang.jabarprov.go.id...

Search or enter address

MyPlayCity

Home | Peta Situs | Kontak | Email

jabarprov.go.id

Website Resmi Pemerintah Provinsi Jawa Barat

Google™ Custom Search | Search

Tentang Jabar | Pemerintahan | Info Jabar | Layanan | Potensi Jabar | Live Streaming

Selamat Datang di We

Ahmad Heryawan
(Gubernur)

Deddy Mizwar
(Wakil Gubernur)

Visi Pemerintah Provinsi Jawa Barat 2013-2018

"Jawa Barat Maju dan Sejahtera Untuk Semua"

Visi Jawa Barat

"Dengan Iman Dan Takwa, Provinsi Jawa Barat Termaju Di Indonesia"

vestasi Di Jabar Tumbuh 6,6 Persen

Februari 2014 - Dilihat 32 kali

NDUNG. Gubernur Jabar, H. Ahmad Heryawan dan Wagub Jabar, H. Deddy Mizwar enyampaikan LKPJ yang berlangsung dalam sidang paripurna DPRD Jabar (20/2). Dalam LKPJ, ah satu diungkapkan, yaitu pencapaian investasi sepanjang tahun 2013. Pencap ...

INDEX BERITA

BERITA UMUM

- BPJS Kesehatan Akui Layanan Masih Belum Maksimal

BERITA OPD | BERITA DAERAH

BKPP Priangan Siap Kembangkan Potensi Wisata Alam

2014 Feb 19 - BERITA - 43

Pemprov Kambangkan Nila Nirwana

2014 Feb 19 - BERITA - 44

Jukrak Diskominfo Prov. Jabar di SMP Parongpong KB..

2014 Feb 18 - BERITA - 43

ARTIKEL

Heryawan : Pemimpin Harus Miliki Karakter Kuat

2014 Feb 18 - ARTIKEL - 29

Transferring data from jabarprov.go.id...

Satu Data Pembangunan Jabar – Online

http://satudatajabar.jabarprov.go.id

BAPPEDA Provinsi Jawa Barat

Pusat Data dan Analisis Pembangunan

(Balai Pusdalisbang)

Satu Data Pembangunan JabarOnline

http://www.satudatajabar.jabarprov.go.id/

satudata Pembangunan Jawa Barat

- DSS Kependudukan
- DSS IPM 80 2025
- DSS Km 0 Pro Poor

- SIM Metropolitan dan Pusat Pertumbuhan
- SIM Indikator Makro Pembangunan

- SI Potensi Desa
- SI Pesantren

Fitur Aplikasi

DSS Kependudukan

Data Penduduk by name by adress

Data Penduduk berdasarkan kesehatan

Data Penduduk berdasarkan ketenaga kerjaan:

- pencari kerja
- status pekerjaan
- lapangan usaha
- dll

Data Penduduk berdasarkan pendidikan:

- status pendidikan
- ijazah terakhir
- kemampuan baca tulis

Data Penduduk berdasarkan Rumah:

- Jenis Lantai
- Sumber Penerangan Utama
- Bahan Bakar memasak
- Sumber Air Minum
- Fasilitas BAB
- Kepemilikan telepon dan akses internet
- Status bangunan
- dll

Data Penduduk Migran

Sebaran Peta

DSS Potensi Desa

Menampilkan Data:

- Kewilayahan
- Kependudukan
- Bahan bakar yang digunakan
- Penggunaan Listrik
- Sarana Pendidikan dan pondok pesantren
- Sarana Kesehatan

Rekapituasi tentang

- Ketenagakerjaan : penduduk yang bekerja di luar negeri(TKI), Bidang usaha
- Perumahan dan lingkungan hidup: penggunaan listrik PLN dan non PLN, penduduk yg tinggal di bantaran sungai, penduduk yg tinggal di bawah SUTET, Pemukiman Kumuh, Keberadaan sungai, keberadaan irigasi, keberadaan danau/waduk,
- Bencana alam & penanggulangan bencana
- Sarana Pendidikan
- Sarana Kesehatan
- Sarana Transportasi
- Penggunaan Lahan:
- Perekonomian: keberadaan kios sarana pertanian, keberadaan koperasi, keberadaan industri kecil dan mikro,
- Otonomi Desa dan program pemberdayaan masyarakat desa

Sebaran Peta

Fitur Aplikasi

DSS KM 0 Pro Poor

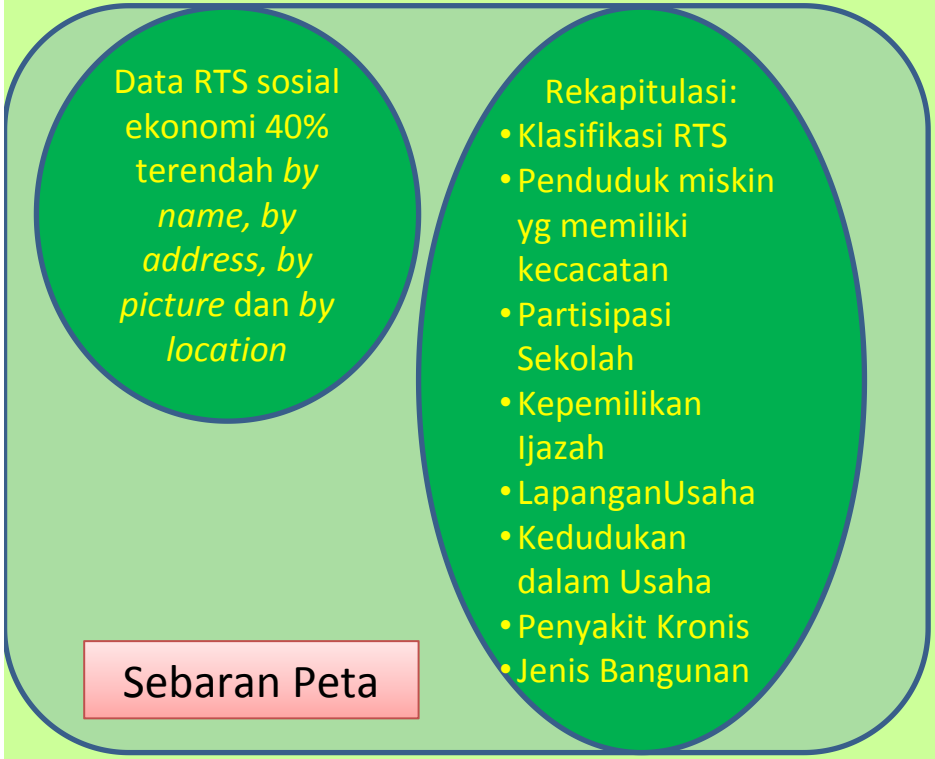

DSS Indeks Pembangunan Manusia

Layer-layer

1. Jalan, menampilkan informasi tentang ruas jalan; data penduduk, RTS dan Potensi Desa yang dilalui ruas jalan tersebut.
2. Kesehatan, menampilkan titik-titik lokasi dan informasi tentang :
   - PONED,
   - Sebaran Puskesmas
   - Rumah Sakit (UC)
3. Sebaran desa rawan miskin
4. Sebaran kecamatan rawan pangan
5. Kawasan Bandung Utara
6. Daerah Rawan Bencana
7. Kawasan 3 Metropolitan dan 3 Pusat Pertumbuhan (UC)
8. Kawasan Pembangunan Jawa Barat Selatan (UC)
9. Kawasan Pembangunan Jawa Barat Utara (UC)
10. Sebaran Sekolah (SD/MI , SMP/MTs, SMA/SMK/MA, Perguruan Tinggi (UC)
11. Sebaran Koramil dan Polsek ((UC)
12. Sebaran Pabrik/Industri Kecil/Industri Menengah/Industri Besar (UC)
13. Sebaran stasiun dan Terminal Bis (UC)
14. Sebaran Aktifitas rumpun pertanian (UC)

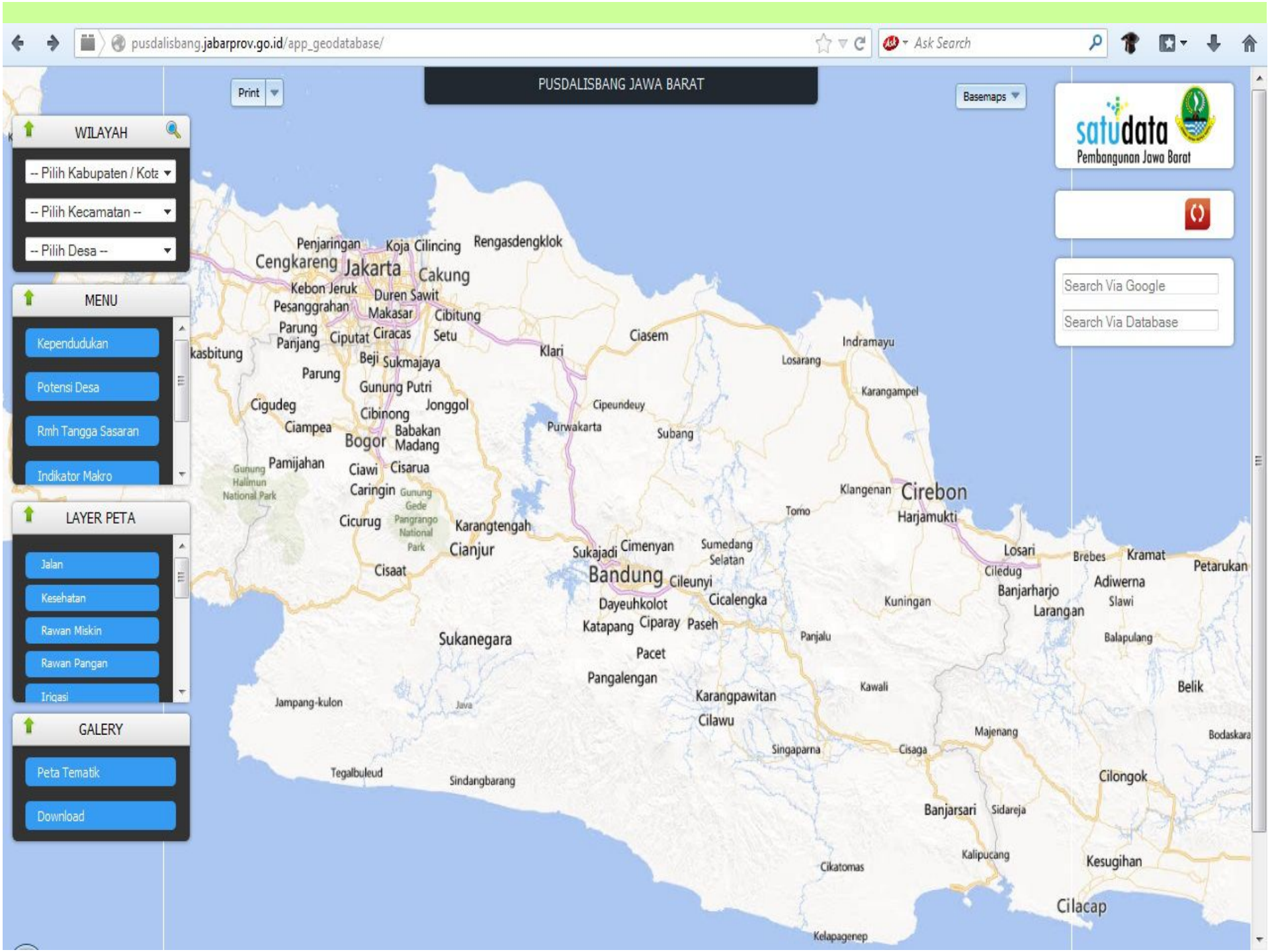
pusdalisbang.jabarprov.go.id/app_geodatabase/
Ask Search
PUSDALISBANG JAWA BARAT
Print
Basemaps
satudata
Pembangunan Jawa Barat
WILAYAH
-- Pilih Kabupaten / Kota
-- Pilih Kecamatan --
-- Pilih Desa --
MENU
Kependudukan
Potensi Desa
Rmh Tangga Sasaran
Indikator Makro
LAYER PETA
Jalan
Kesehatan
Rawan Miskin
Rawan Pangan
Irigasi
GALERY
Peta Tematik
Download
Search Via Google
Search Via Database
Penjaringan
Koja
Cilincing
Rengasdengklok
Cengkareng
Jakarta
Cakung
Kebon Jeruk
Duren Sawit
Pesanggrahan
Makasar
Cibitung
Parung Panjang
Ciputat
Ciracas
Setu
Beji
Sukmajaya
Parung
Gunung Putri
Cigudeg
Jonggol
Cibinong
Ciampea
Bogor
Babakan Madang
Pamijahan
Ciawi
Cisarua
Caringin
Cicurug
Karangtengah
Cianjur
Cisaat
Sukanegara
Jampang-kulon
Tegalbuleud
Sindangbarang
Klari
Ciasem
Cipeundeuy
Purwakarta
Subang
Losarang
Indramayu
Karangampel
Klangenan
Cirebon
Harjamukti
Tomo
Sukajadi
Cimenyan
Sumedang Selatan
Bandung
Cileunyi
Cicalengka
Dayeuhkolot
Katapang
Ciparay
Paseh
Pacet
Pangalengan
Karangpawitan
Cilawu
Kuningan
Ciledug
Losari
Brebes
Kramat
Petarukan
Banjarharjo
Adiwerna
Larangan
Slawi
Balapulang
Panjalu
Kawali
Belik
Majenang
Bodaskara
Singaparna
Cisaga
Cilongok
Banjarsari
Sidareja
Kalipucang
Kesugihan
Cikatomas
Cilacap
Kelapagenep

RUAS JALAN PROVINSI JAWA BARAT

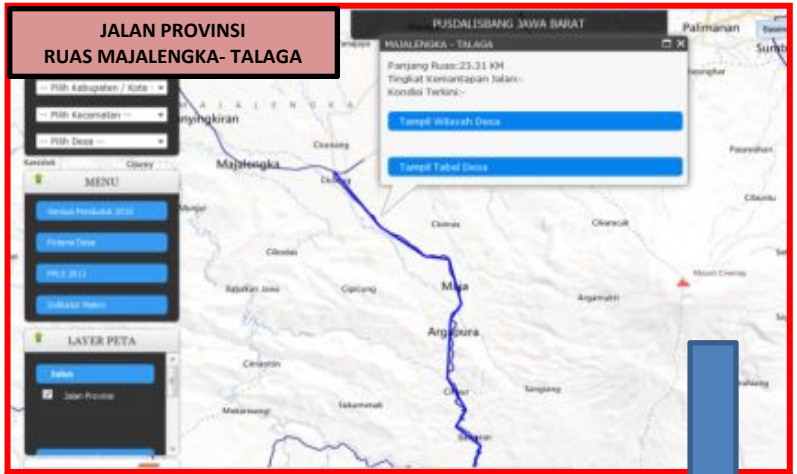

JALAN PROVINSI RUAS MAJALENGKA- TALAGA

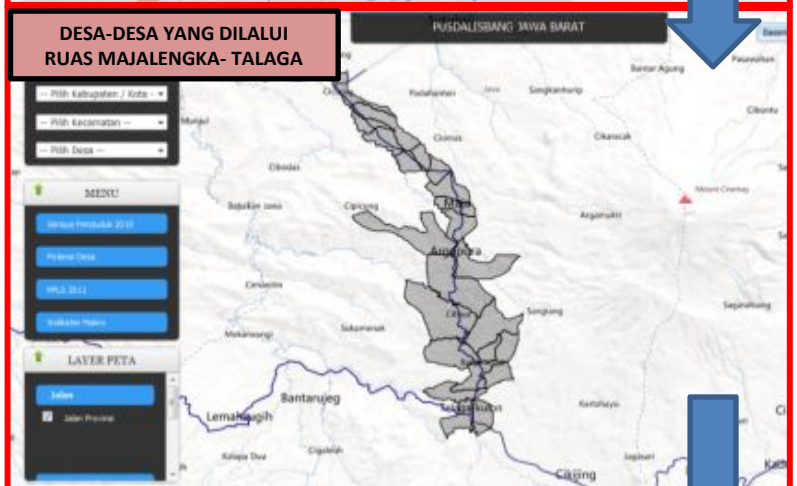

DESA-DESA YANG DILALUI RUAS MAJALENGKA- TALAGA

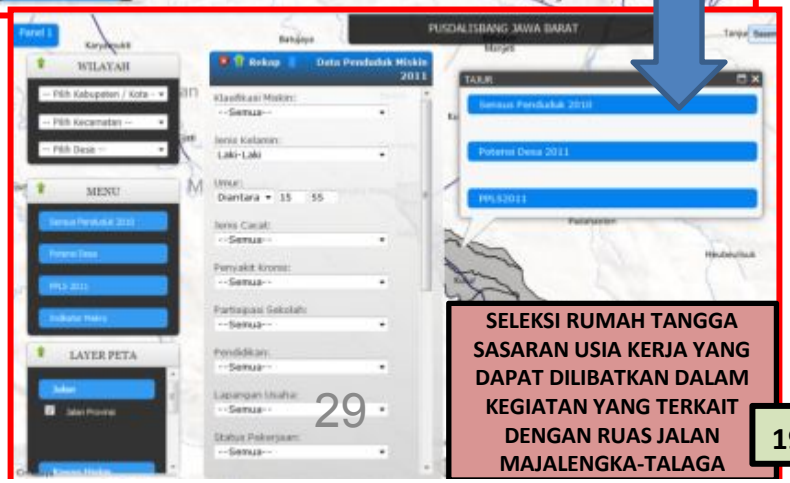

SELEKSI RUMAH TANGGA SASARAN USIA KERJA YANG DAPAT DILIBATKAN DALAM KEGIATAN YANG TERKAIT DENGAN RUAS JALAN MAJALENGKA-TALAGA

KM 0 *PRO POOR* JABAR UNTUK KEBINAMARGAAN

DETAIL INFORMASI PENDUDUK MISKIN DI DESA TAJUR

DAFTAR RUMAH TANGGA SASARAN USIA KERJA DI DESA TAJUR

Penduduk Usia 15 tahun ke atas, berijazah SD dan tidak sekolah lagi

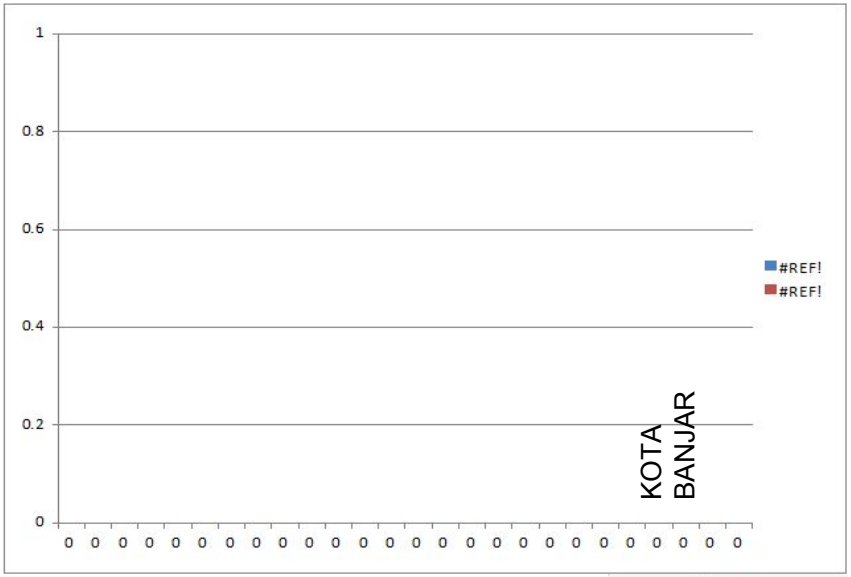

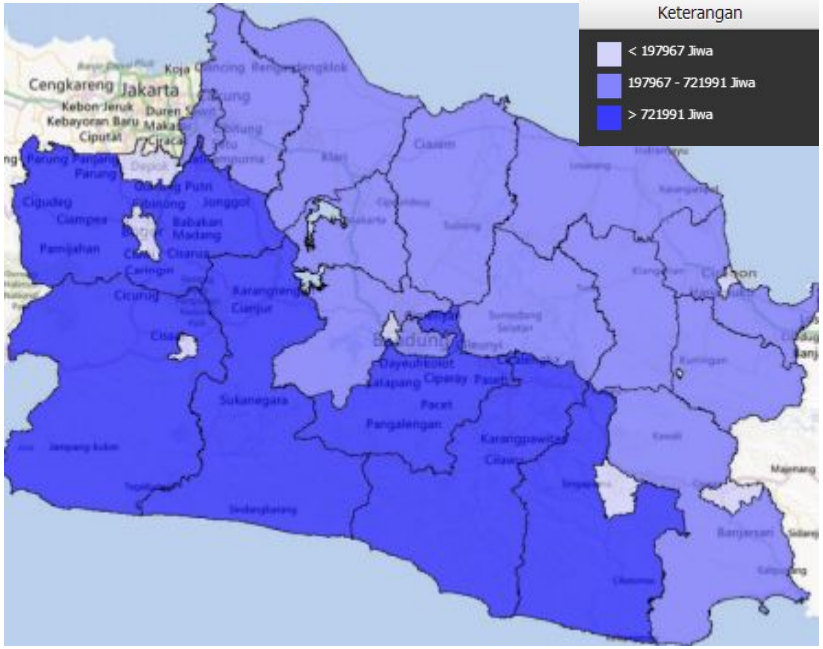

KABUPATEN KOTA	LAKI-LAKI	PEREMPUAN	JUMLAH
BOGOR	580.308	608.285	1.188.593
SUKABUMI	426.115	431.001	857.116
CIANJUR	459.170	445.251	904.421
BANDUNG	394.862	424.846	819.708
GARUT	402.204	425.753	827.957
TASIKMALAYA	346.842	375.149	721.991
CIAMIS	300.512	335.098	635.610
KUNINGAN	193.770	204.048	397.818
CIREBON	299.365	282.735	582.100
MAJALENGKA	219.004	219.656	438.660
SUMEDANG	179.474	201.019	380.493
INDRAMAYU	224.654	192.223	416.877
SUBANG	216.146	214.250	430.396
PURWAKARTA	118.599	118.702	237.301
KARAWANG	278.764	271.625	550.389
BEKASI	218.449	233.932	452.381
BANDUNG BARAT	238.629	249.536	488.165
KOTABOGOR	76.763	91.769	168.532
KOTASUKABUMI	30.672	34.390	65.062
KOTABANDUNG	153.959	196.992	350.951
KOTACIREBON	20.560	26.151	46.711
KOTABEKASI	104.415	132.813	237.228
KOTADEPOK	83.464	114.503	197.967
KOTACIMAHI	32.040	40.381	72.421
KOTATASIKMALAYA	92.963	101.641	194.604
KOTABANJAR	24.469	27.702	52.171
JUMLAH	5.716.172	5.999.451	11.715.623

Sumber: SP

Penduduk Usia 15 tahun ke atas, berijazah SMP dan tidak sekolah lagi

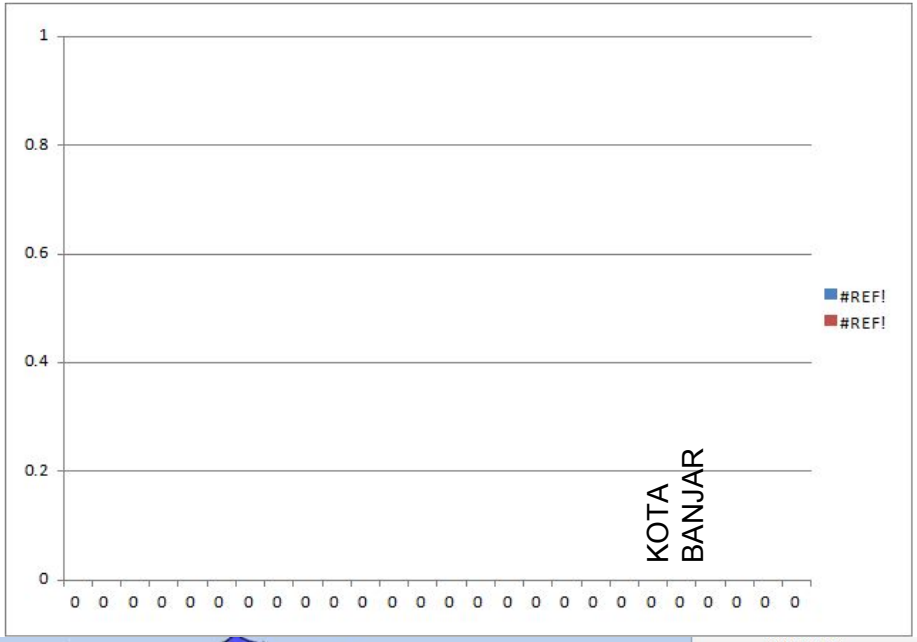

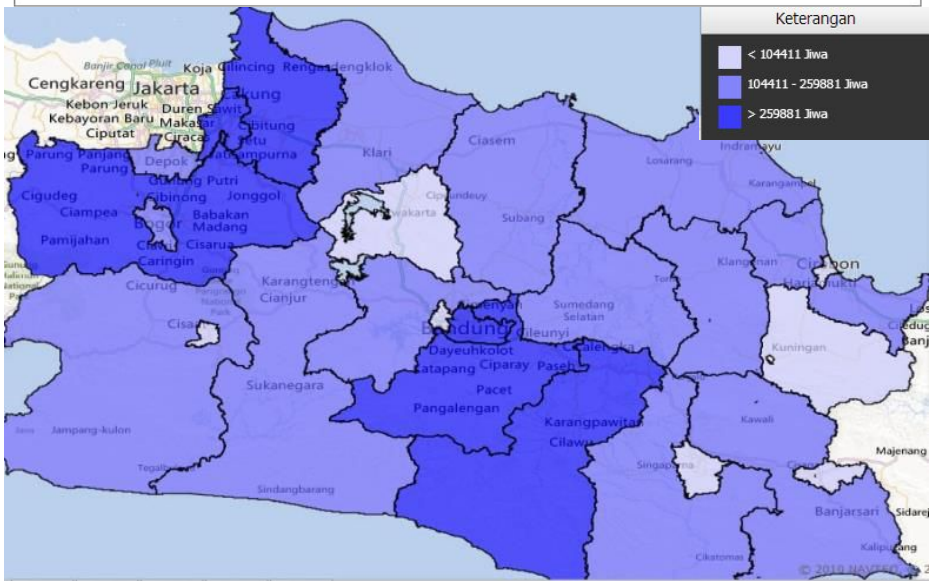

KABUPATEN/KOTA	LAKI-LAKI	PEREMPUAN	JUMLAH
BOGOR	290.693	269.466	560.159
SUKABUMI	126.087	115.278	241.365
CIANJUR	101.993	85.502	187.495
BANDUNG	239.553	237.624	477.177
GARUT	138.785	126.967	265.752
TASIKMALAYA	89.195	83.367	172.562
CIAMIS	96.594	91.581	188.175
KUNINGAN	54.203	50.208	104.411
CIREBON	121.974	104.443	226.417
MAJALENGKA	63.716	63.480	127.196
SUMEDANG	72.991	71.386	144.377
INDRAMAYU	97.338	80.547	177.885
SUBANG	90.372	85.786	176.158
PURWAKARTA	50.517	50.254	100.771
KARAWANG	127.731	119.456	247.187
BEKASI	150.889	156.821	307.710
BANDUNG BARAT	99.135	92.042	191.177
KOTABOGOR	56.801	56.875	113.676
KOTASUKABUMI	17.560	18.160	35.720
KOTABANDUNG	151.925	158.893	310.818
KOTACIREBON	15.101	16.048	31.149
KOTABEKASI	121.066	138.815	259.881
KOTADEPOK	97.758	110.621	208.379
KOTACIMAHI	38.731	42.912	81.643
KOTATASIKMALAYA	36.634	35.626	72.260
KOTABANJAR	11.075	10.670	21.745
JUMLAH	2.558.417	2.472.828	5.031.245

Sumber: SP

Sebaran SMA

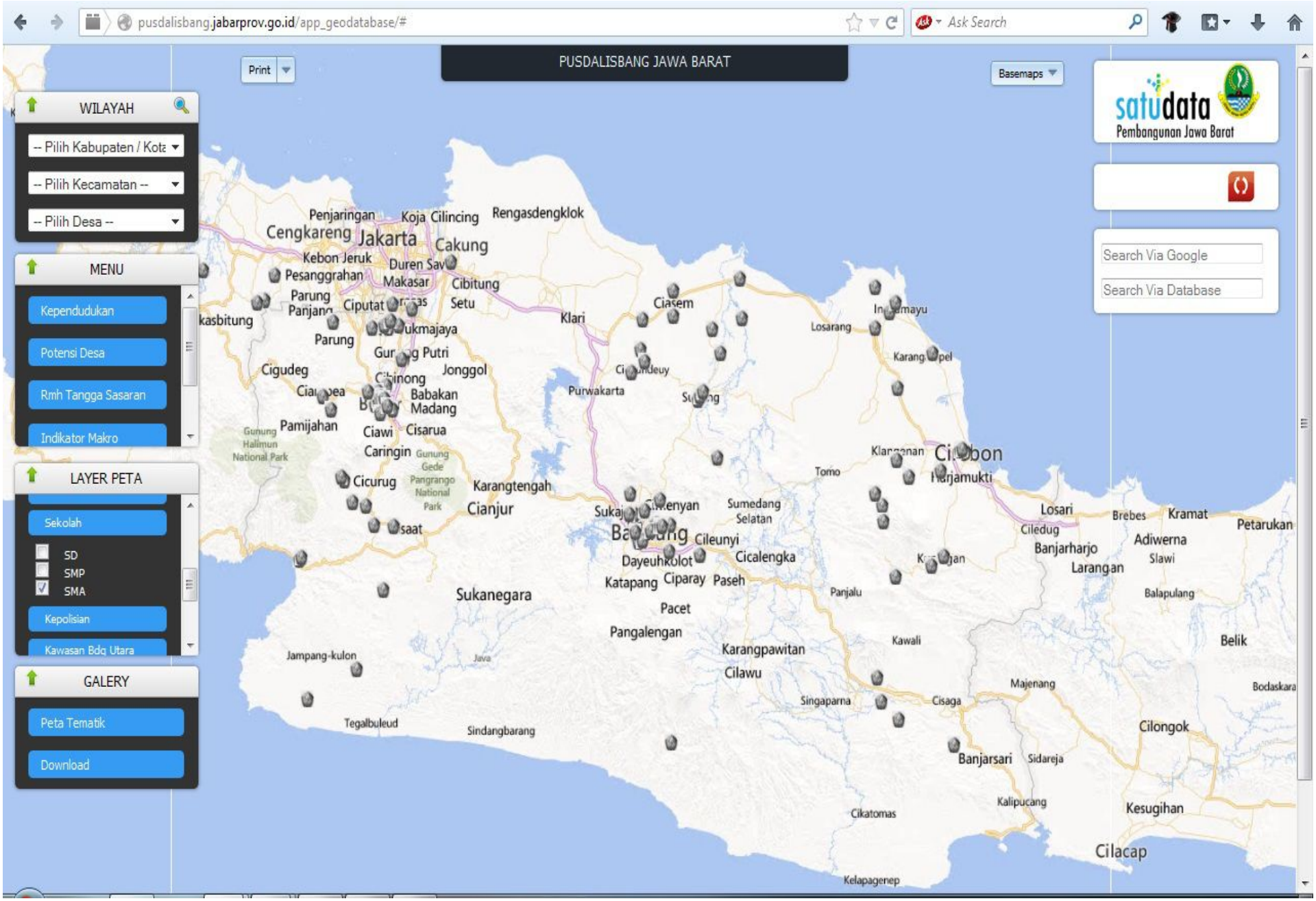
pusdalisbang.jabarprov.go.id/app_geodatabase/#
Ask Search
Print
PUSDALISBANG JAWA BARAT
Basemaps
satudata
Pembangunan Jawa Barat
WILAYAH
-- Pilih Kabupaten / Kota
-- Pilih Kecamatan --
-- Pilih Desa --
MENU
Kependudukan
Potensi Desa
Rmh Tangga Sasaran
Indikator Makro
LAYER PETA
Sekolah
SD
SMP
SMA
Kepolisian
Kawasan Bdg Utara
GALERY
Peta Tematik
Download
Search Via Google
Search Via Database
Penjaringan
Koja
Cilincing
Rengasdengklok
Cengkareng
Jakarta
Cakung
Kebon Jeruk
Pesanggrahan
Makasar
Cibitung
Parung
Ciputat
Setu
Klari
Ciasem
Losarang
Cigudeg
Jonggol
Purwakarta
Babakan
Madang
Pamijahan
Ciawi
Cisarua
Caringin
Cicurug
Karangtengah
Cianjur
Sukanegara
Sumedang Selatan
Cileunyi
Cicalengka
Dayeuhkolot
Katapang
Ciparay
Paseh
Pacet
Pangalengan
Karangpawitan
Cilawu
Panjalu
Kawali
Tomo
Cirebon
Harjamukti
Losari
Ciledug
Brebes
Kramat
Petarukan
Banjarharjo
Adiwerna
Larangan
Slawi
Balapulang
Belik
Majenang
Bodaskara
Cilongok
Singaparna
Cisaga
Banjarsari
Sidareja
Kesugihan
Cikatomas
Kalipucang
Cilacap
Kelapagenep
Jampang-kulon
Tegalbuleud
Sindangbarang
Gunung Halimun National Park
Gunung Gede Pangrango National Park

Peta Sebaran Wisata

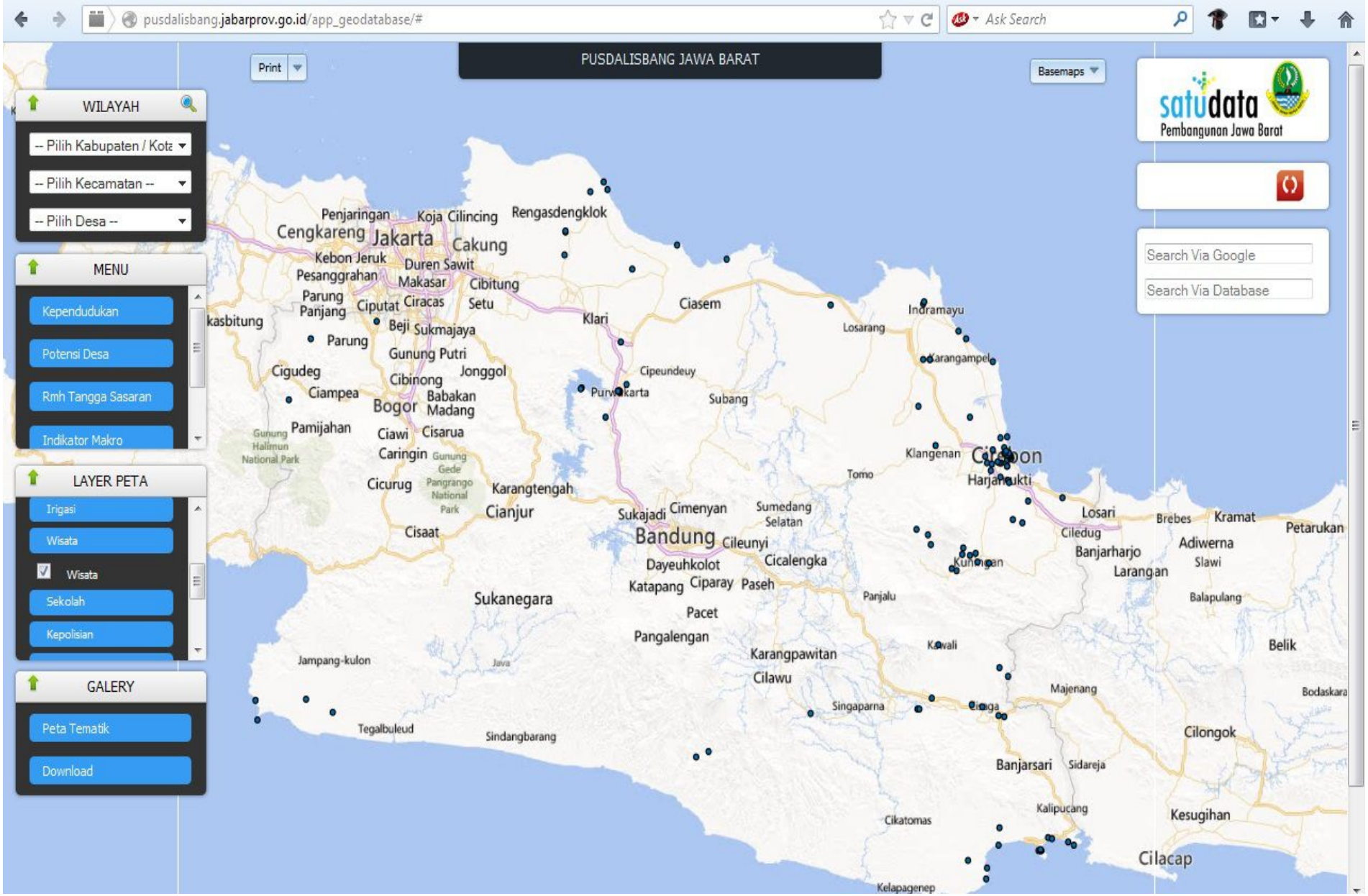

pusdalisbang.jabarprov.go.id/app_geodatabase/#

PETA KETERKAITAN ANTARA LPP Dan IPM
Tahun : 2011

Print

Basemaps

satudata
Pembangunan Jawa Barat

WILAYAH

-- Pilih Kabupaten / Kota

-- Pilih Kecamatan --

-- Pilih Desa --

MENU

Kependudukan

Potensi Desa

Rmh Tangga Sasaran

Indikator Makro

LAYER PETA

Rawan Pangan

Irigasi

Wisata

Wisata

Sekolah

GALERY

Peta Tematik

Download

Search Via Google

Search Via Database

Penjaringan

Koja Cilincing

Rengasdengklok

kasbitung

Losari

Banjarharjo

Tegalbuleud

Sindangbarang

Cilacap

Kelapagenep

Pantai Pangandaran

WISATA Jabar

Menikmati keindahan pantai legendaris Pangandaran, dengan pasir halus dan air lautnya yang bersih. Dengan karakteristik pantainya yang landai serta air yang jernih serta jarak antara pasang dan surut relatif lama, memungkinkan Anda untuk berenang dengan aman. Berlatarbelakang Cagar Alam Pananjung yang kaya akan flora dan fauna, pantai ini juga memberikan kesempatan unik bagi Anda untuk melihat terbit dan terbenamnya matahari dari satu tempat yang sama. Selain itu, Anda juga memiliki alternatif berupa atraksi pantai yang sangat menyenangkan, seperti wind surfing, scuba diving, snorkeling, berperahu menyeberang ke Pasir Putih, serta melihat-lihat karang dan berbagai ikan hias yang indah di dalam laut. Di sini juga Anda dapat mengintip banteng, rusa, dan hewan lainnya yang menyatu dengan keindahan cagar alam yang terjaga kelestariannya serta masih asri dan bersih. Semua itu menjadikan rekreasi Anda bersama keluarga di pantai ini sebagai suatu keharusan yang tidak boleh terlewatkan terutama disaat liburan keluarga.

Keterangan

LPP Jawa Barat :
IPM Jawa Barat : 72.73

Kuadran I :

LPP Kab/Kota lebih tinggi dari LPP Jawa Barat dan IPM Kab/Kota lebih tinggi dari IPM Jawa Barat

Kuadran II :

LPP Kab/Kota lebih tinggi dari LPP Jawa Barat dan IPM Kab/Kota lebih rendah dari IPM Jawa Barat

Kuadran III :

LPP Kab/Kota lebih rendah dari LPP Jawa Barat dan IPM

pantai pangandaran

Alamat :Desa Pananjung, Kecamatan Pangandaran
Detail

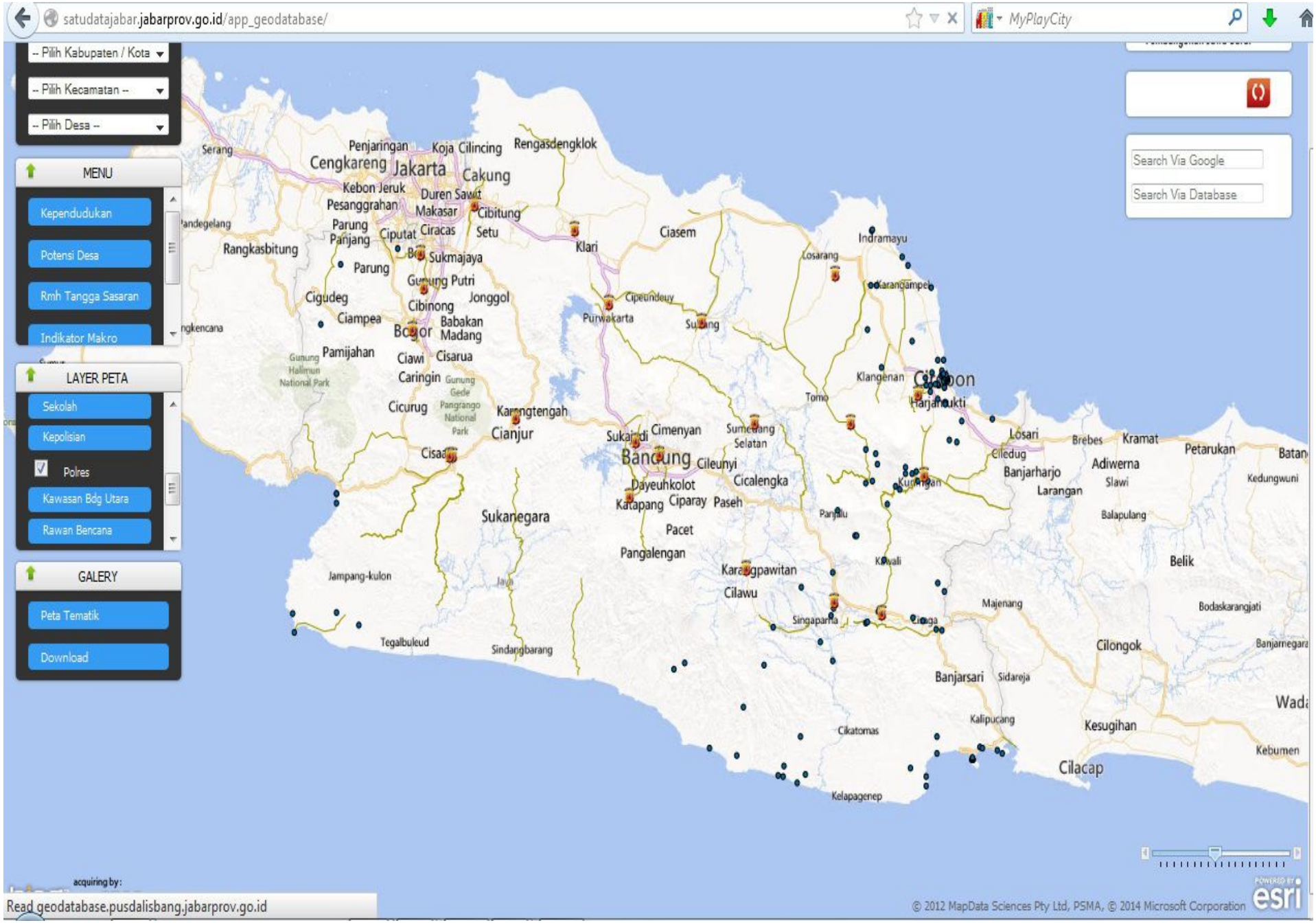
satudatajabar.jabarprov.go.id/app_geodatabase/
MyPlayCity
-- Pilih Kabupaten / Kota
-- Pilih Kecamatan --
-- Pilih Desa --
MENU
Kependudukan
Potensi Desa
Rmh Tangga Sasaran
Indikator Makro
LAYER PETA
Sekolah
Kepolisian
Polres
Kawasan Bdg Utara
Rawan Bencana
GALERY
Peta Tematik
Download
Search Via Google
Search Via Database
Jakarta
Cengkareng
Penjaringan
Koja
Cilincing
Rengasdengklok
Cakung
Kebon Jeruk
Duren Sawit
Pesanggrahan
Makasar
Cibitung
Parung Panjang
Ciputat
Ciracas
Setu
Rangkasbitung
Sukmajaya
Parung
Gunung Putri
Cigudeg
Cibinong
Jonggol
Ciampea
Bogor
Babakan Madang
Pamijahan
Ciawi
Cisarua
Caringin
Cicurug
Karangtengah
Cianjur
Cisaat
Klari
Ciasem
Cipeundeuy
Purwakarta
Sukanegara
Sukajadi
Cimenyan
Bandung
Cileunyi
Dayeuhkolot
Katapang
Ciparay
Paseh
Cicalengka
Pacet
Pangalengan
Karangpawitan
Cilawu
Singaparna
Jampang-kulon
Tegalbuleud
Sindangbarang
Indramayu
Losarang
Karangampel
Klangenan
Cirebon
Harjamukti
Tomo
Losari
Brebes
Kramat
Petarukan
Ciledug
Banjarharjo
Adiwerna
Larangan
Slawi
Kedungwuni
Balapulang
Belik
Majenang
Bodaskarangjati
Cilongok
Banjarsari
Sidareja
Kalipucang
Cikatomas
Kesugihan
Cilacap
Kebumen
Kelapagenep
Wada
acquiring by:
Read geodatabase.pusdalisbang.jabarprov.go.id
© 2012 MapData Sciences Pty Ltd, PSMA, © 2014 Microsoft Corporation
esri

Satu Data Pembangunan Jabar – Online

Perumahan

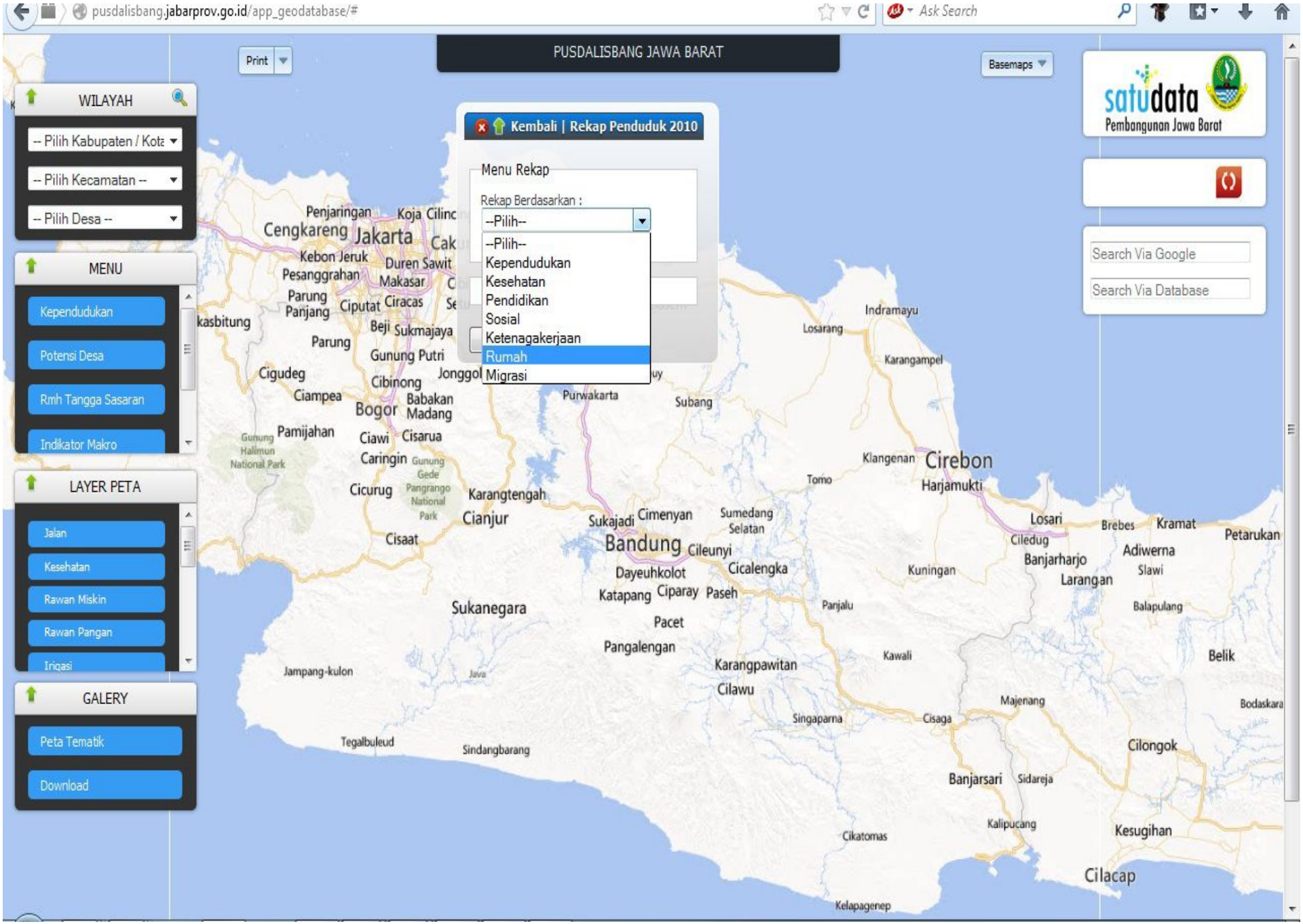
pusdalisbang.jabarprov.go.id/app_geodatabase/#
Ask Search
PUSDALISBANG JAWA BARAT
Print
Basemaps
satudata
Pembangunan Jawa Barat
WILAYAH
-- Pilih Kabupaten / Kota
-- Pilih Kecamatan --
-- Pilih Desa --
MENU
Kependudukan
Potensi Desa
Rmh Tangga Sasaran
Indikator Makro
LAYER PETA
Jalan
Kesehatan
Rawan Miskin
Rawan Pangan
Irigasi
GALERY
Peta Tematik
Download
Kembali | Rekap Penduduk 2010
Menu Rekap
Rekap Berdasarkan :
--Pilih--
--Pilih--
Kependudukan
Kesehatan
Pendidikan
Sosial
Ketenagakerjaan
Rumah
Migrasi
Search Via Google
Search Via Database
Jakarta
Bogor
Bandung
Cirebon
Cianjur
Sukabumi
Purwakarta
Karawang
Subang
Indramayu
Majalengka
Kuningan
Ciamis
Tasikmalaya
Sukanegara
Pangandaran
Cilacap
Kebumen
Tegalbuleud
Sindangbarang
Jampang-kulon
Kelapagenep
Cikatomas
Banjarsari
Sidareja
Kalipucang
Kesugihan
Cilongok
Majenang
Cisaga
Singaparna
Cilawu
Karangpawitan
Pangalengan
Pacet
Katapang
Dayeuhkolot
Cicalengka
Cileunyi
Sukajadi
Cimenyan
Sumedang Selatan
Cisaat
Cicurug
Karangtengah
Ciawi
Cisarua
Caringin
Pamijahan
Ciampea
Cigudeg
Cibinong
Babakan Madang
Gunung Putri
Parung
Beji
Sukmajaya
Ciputat
Ciracas
Pesanggrahan
Kebon Jeruk
Duren Sawit
Makasar
Cengkareng
Penjaringan
Koja
Parung Panjang
Gunung Halimun National Park
Gunung Gede Pangrango National Park
Losarang
Karangampel
Tomo
Klangenan
Harjamukti
Losari
Ciledug
Brebes
Kramat
Petarukan
Adiwerna
Slawi
Banjarharjo
Larangan
Balapulang
Belik
Bodaskara
Panjalu
Kawali
Java

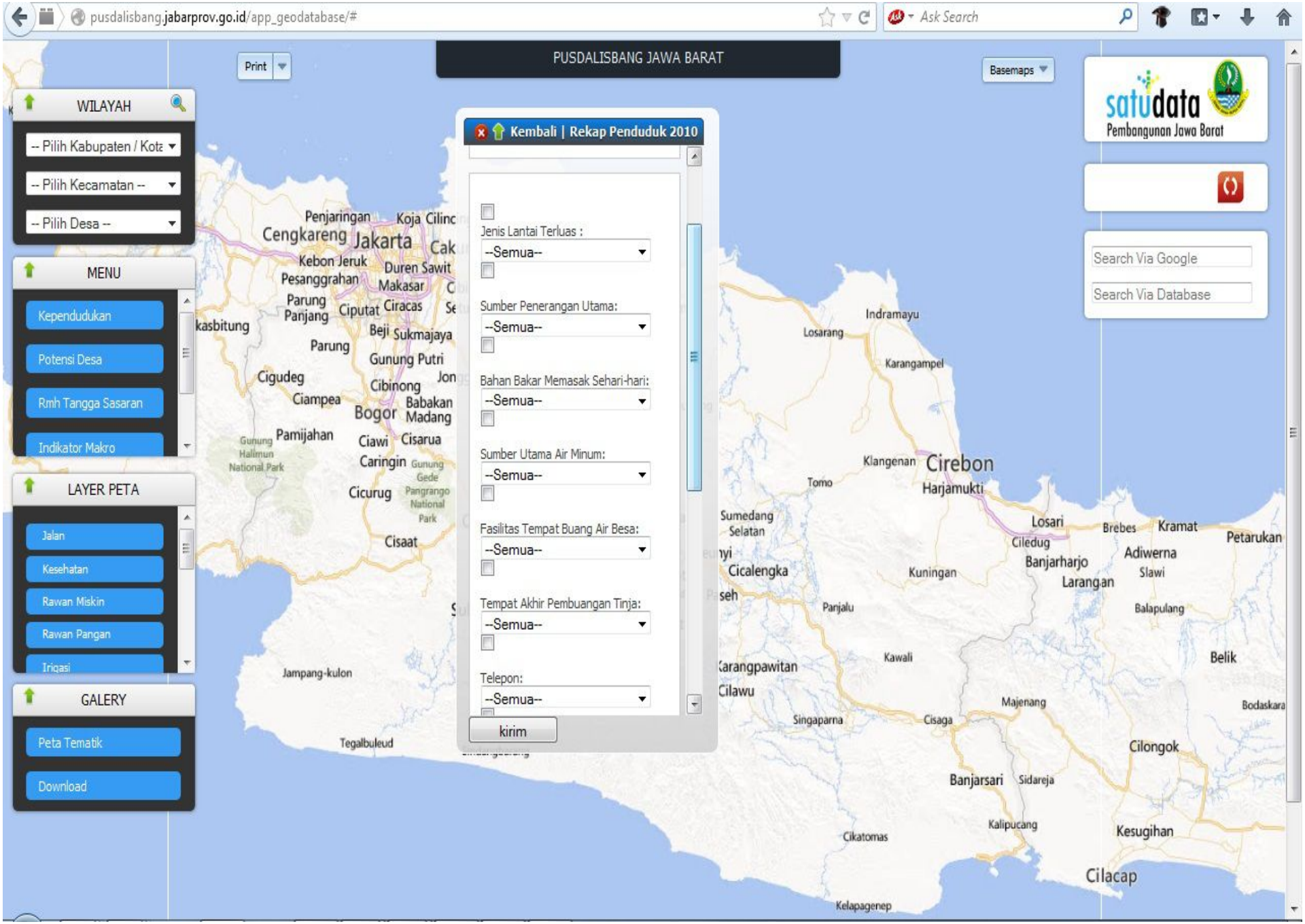
pusdalisbang.jabarprov.go.id/app_geodatabase/#
Ask Search
Print
PUSDALISBANG JAWA BARAT
Basemaps
satudata
Pembangunan Jawa Barat
WILAYAH
-- Pilih Kabupaten / Kota
-- Pilih Kecamatan --
-- Pilih Desa --
MENU
Kependudukan
Potensi Desa
Rmh Tangga Sasaran
Indikator Makro
LAYER PETA
Jalan
Kesehatan
Rawan Miskin
Rawan Pangan
Irigasi
GALERY
Peta Tematik
Download
Kembali | Rekap Penduduk 2010
Jenis Lantai Terluas :
--Semua--
Sumber Penerangan Utama:
--Semua--
Bahan Bakar Memasak Sehari-hari:
--Semua--
Sumber Utama Air Minum:
--Semua--
Fasilitas Tempat Buang Air Besa:
--Semua--
Tempat Akhir Pembuangan Tinja:
--Semua--
Telepon:
--Semua--
kirim
Search Via Google
Search Via Database
Jakarta
Bogor
Cirebon
Indramayu
Losarang
Karangampel
Klangenan
Harjamukti
Tomo
Losari
Brebes
Kramat
Petarukan
Ciledug
Banjarharjo
Adiwerna
Larangan
Slawi
Kuningan
Cicalengka
Balapulang
Panjalu
Kawali
Belik
Majenang
Bodaskara
Singaparna
Cisaga
Cilongok
Banjarsari
Sidareja
Kalipucang
Kesugihan
Cikatomas
Cilacap
Kelapagenep
Tegalbuleud
Jampang-kulon
Cisaat
Cicurug
Caringin
Ciawi
Cisarua
Pamijahan
Ciampea
Cibinong
Gunung Putri
Cigudeg
Parung
Beji
Sukmajaya
Ciputat
Ciracas
Pesanggrahan
Kebon Jeruk
Duren Sawit
Makasar
Cengkareng
Penjaringan
Koja
Parung Panjang
Gunung Halimun National Park
Gunung Gede Pangrango National Park

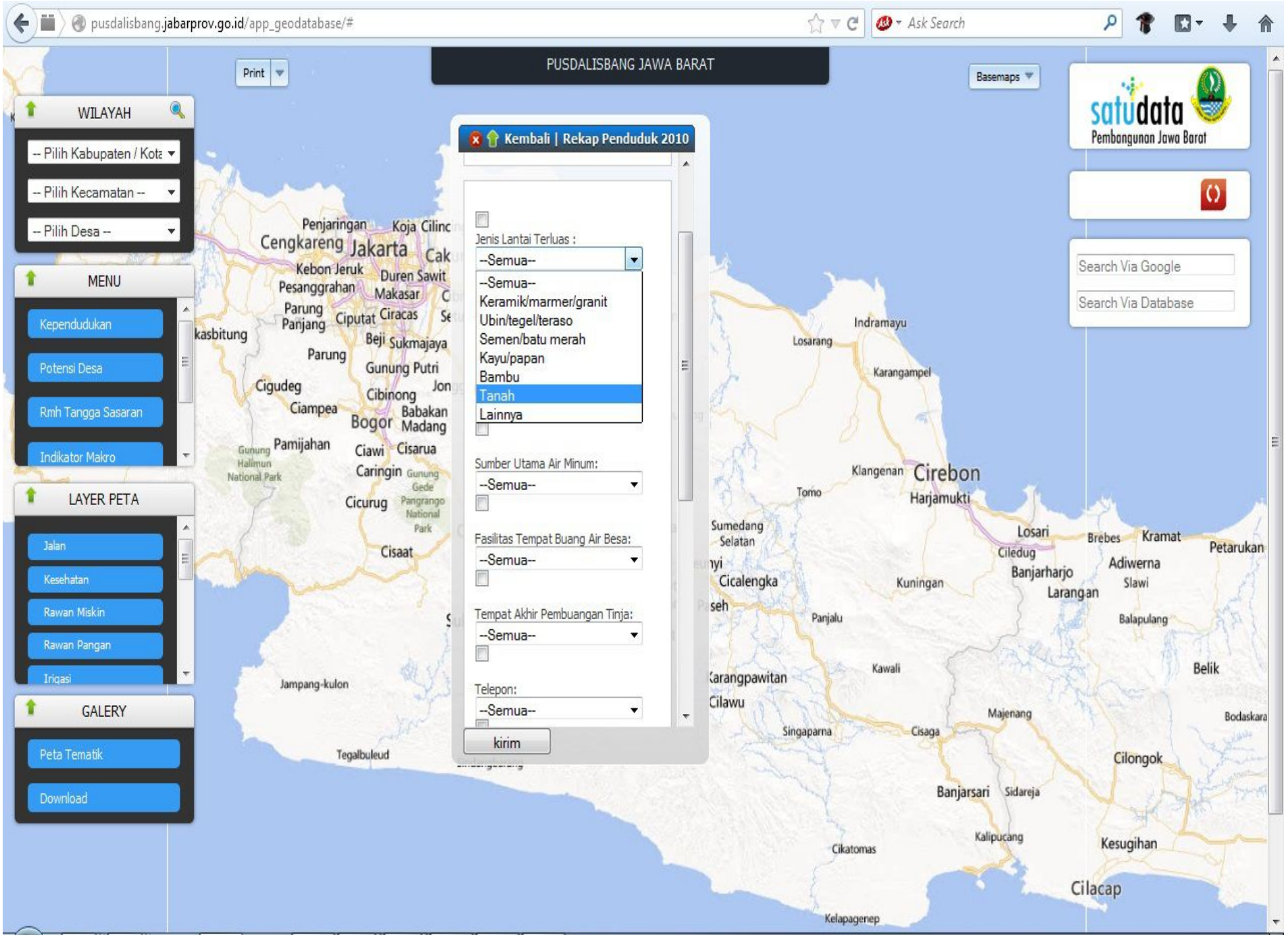
pusdalisbang.jabarprov.go.id/app_geodatabase/#
Ask Search
Print
PUSDALISBANG JAWA BARAT
Basemaps
satudata
Pembangunan Jawa Barat
WILAYAH
-- Pilih Kabupaten / Kota
-- Pilih Kecamatan --
-- Pilih Desa --
MENU
Kependudukan
Potensi Desa
Rmh Tangga Sasaran
Indikator Makro
LAYER PETA
Jalan
Kesehatan
Rawan Miskin
Rawan Pangan
Irigasi
GALERY
Peta Tematik
Download
Kembali | Rekap Penduduk 2010
Jenis Lantai Terluas :
--Semua--
--Semua--
Keramik/marmer/granit
Ubin/tegel/teraso
Semen/batu merah
Kayu/papan
Bambu
Tanah
Lainnya
Sumber Utama Air Minum:
--Semua--
Fasilitas Tempat Buang Air Besa:
--Semua--
Tempat Akhir Pembuangan Tinja:
--Semua--
Telepon:
--Semua--
kirim
Search Via Google
Search Via Database
Jakarta
Bogor
Cirebon
Indramayu
Tegalbuleud
Jampang-kulon
Cilacap
Kelapagenep

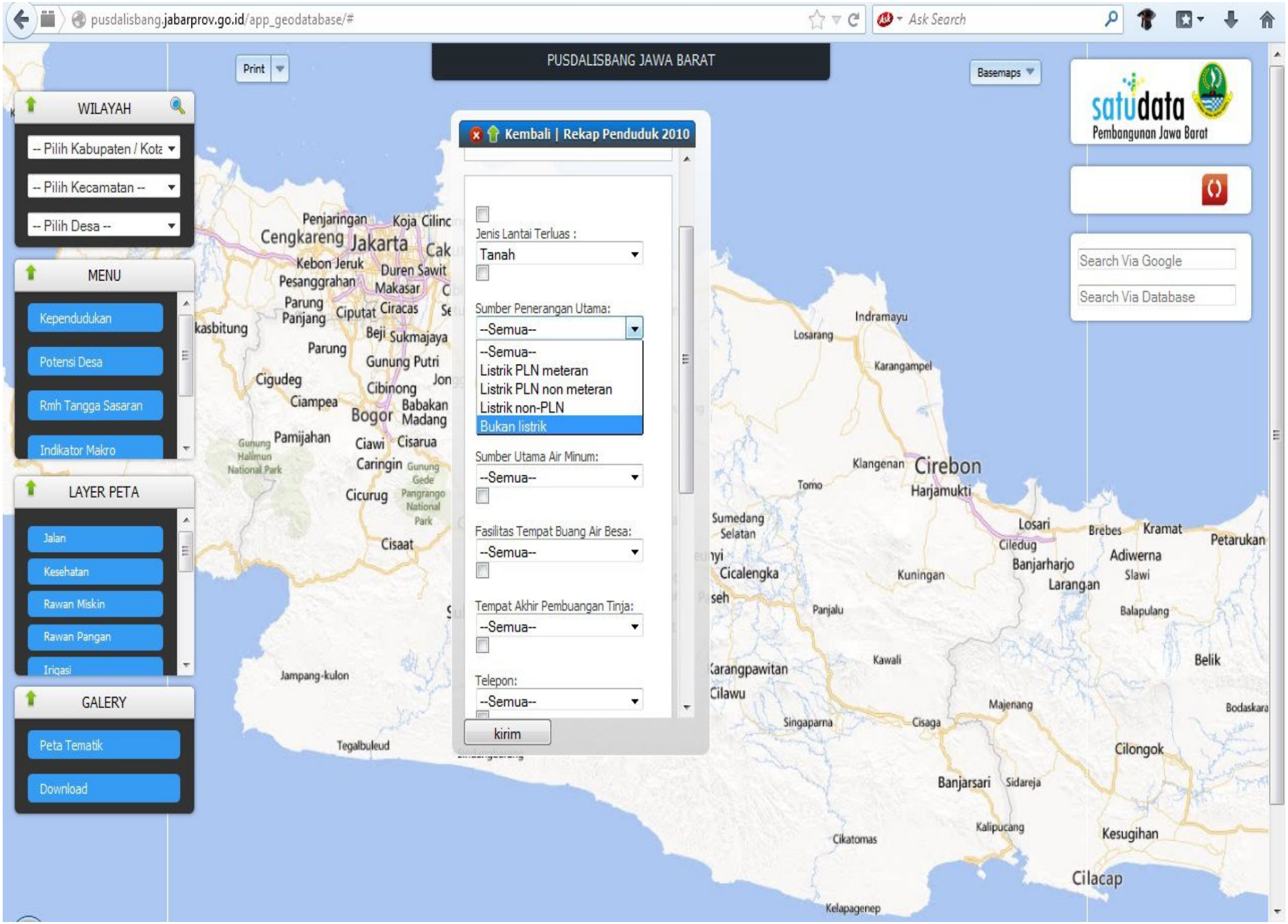
pusdalisbang.jabarprov.go.id/app_geodatabase/#
Ask Search
Print
PUSDALISBANG JAWA BARAT
Basemaps
satudata
Pembangunan Jawa Barat
WILAYAH
-- Pilih Kabupaten / Kota
-- Pilih Kecamatan --
-- Pilih Desa --
MENU
Kependudukan
Potensi Desa
Rmh Tangga Sasaran
Indikator Makro
LAYER PETA
Jalan
Kesehatan
Rawan Miskin
Rawan Pangan
Irigasi
GALERY
Peta Tematik
Download
Kembali | Rekap Penduduk 2010
Jenis Lantai Terluas :
Tanah
Sumber Penerangan Utama:
--Semua--
--Semua--
Listrik PLN meteran
Listrik PLN non meteran
Listrik non-PLN
Bukan listrik
Sumber Utama Air Minum:
--Semua--
Fasilitas Tempat Buang Air Besa:
--Semua--
Tempat Akhir Pembuangan Tinja:
--Semua--
Telepon:
--Semua--
kirim
Search Via Google
Search Via Database
Jakarta
Bogor
Cirebon
Indramayu
Losarang
Karangampel
Klangenan
Harjamukti
Tomo
Sumedang Selatan
Cicalengka
Kuningan
Losari
Ciledug
Brebes
Kramat
Petarukan
Adiwerna
Banjarharjo
Larangan
Slawi
Balapulang
Panjalu
Kawali
Belik
Majenang
Bodaskara
Singaparna
Cisaga
Cilongok
Banjarsari
Sidareja
Kalipucang
Kesugihan
Cikatomas
Cilacap
Kelapagenep
Jampang-kulon
Tegalbuleud
Cisaat
Cicurug
Cibinong
Ciampea
Ciawi
Cisarua
Caringin
Pamijahan
Cigudeg
Gunung Putri
Sukmajaya
Beji
Ciracas
Ciputat
Parung Panjang
Pesanggrahan
Kebon Jeruk
Duren Sawit
Makasar
Cengkareng
Penjaringan
Koja
Gunung Halimun National Park
Gunung Gede Pangrango National Park

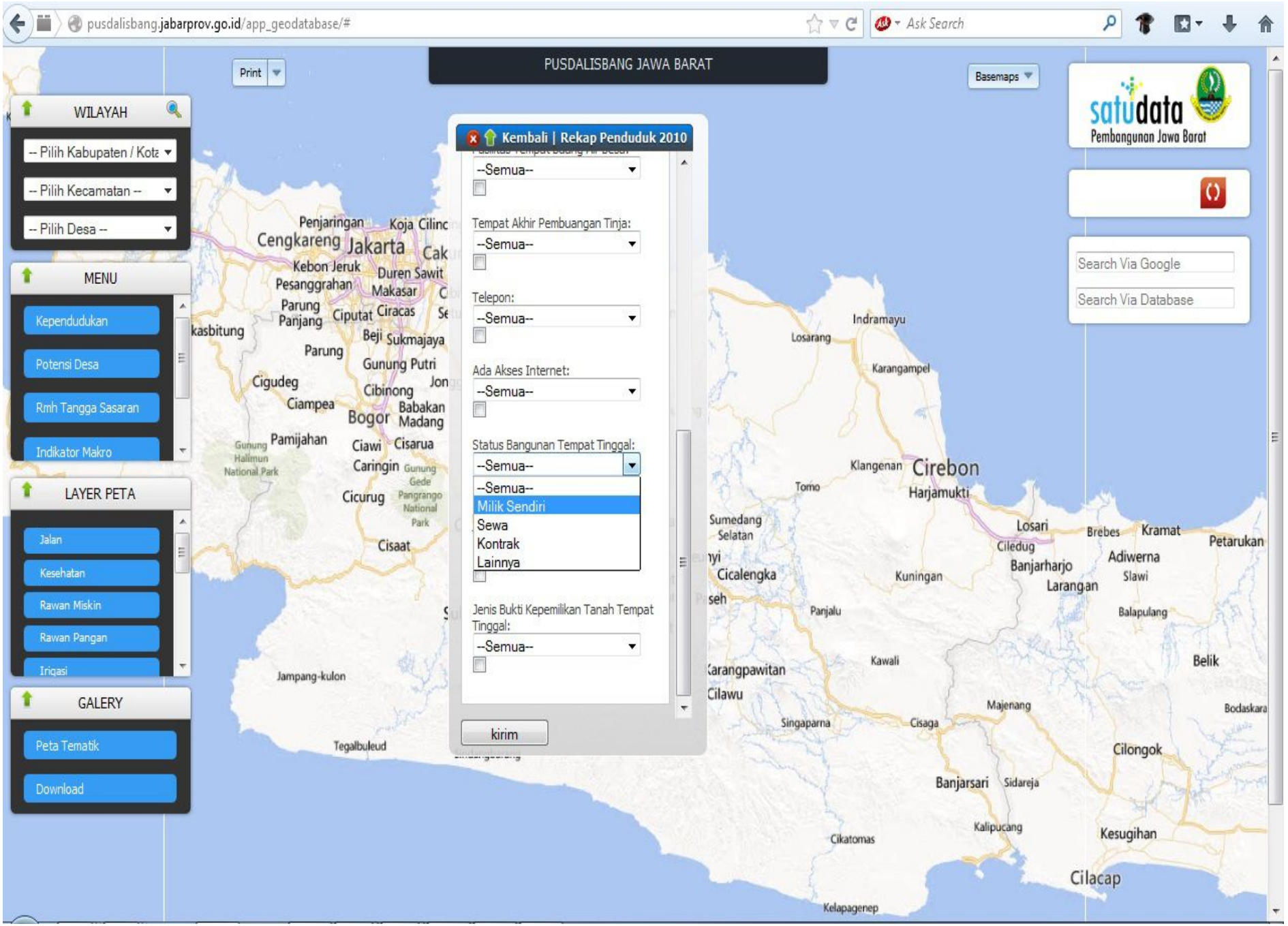
pusdalisbang.jabarprov.go.id/app_geodatabase/#
Ask Search
Print
PUSDALISBANG JAWA BARAT
Basemaps
satudata
Pembangunan Jawa Barat
WILAYAH
-- Pilih Kabupaten / Kota
-- Pilih Kecamatan --
-- Pilih Desa --
MENU
Kependudukan
Potensi Desa
Rmh Tangga Sasaran
Indikator Makro
LAYER PETA
Jalan
Kesehatan
Rawan Miskin
Rawan Pangan
Irigasi
GALERY
Peta Tematik
Download
Search Via Google
Search Via Database
Kembali | Rekap Penduduk 2010
--Semua--
Tempat Akhir Pembuangan Tinja:
--Semua--
Telepon:
--Semua--
Ada Akses Internet:
--Semua--
Status Bangunan Tempat Tinggal:
--Semua--
--Semua--
Milik Sendiri
Sewa
Kontrak
Lainnya
Jenis Bukti Kepemilikan Tanah Tempat Tinggal:
--Semua--
kirim
Jakarta
Bogor
Cirebon
Indramayu
Karangampel
Losarang
Klangenan
Harjamukti
Tomo
Kuningan
Cilacap
Kelapagenep
Cikatomas
Kesugihan
Cilongok
Banjarsari
Sidareja
Kalipucang
Majenang
Cisaga
Singaparna
Kawali
Panjalu
Cicalengka
Sumedang Selatan
Losari
Brebes
Kramat
Petarukan
Ciledug
Banjarharjo
Adiwerna
Larangan
Slawi
Balapulang
Belik
Bodaskara
Tegalbuleud
Jampang-kulon
Cisaat
Cicurug
Caringin
Ciawi
Cisarua
Pamijahan
Ciampea
Cigudeg
Cibinong
Babakan Madang
Gunung Putri
Beji
Sukmajaya
Ciputat
Ciracas
Parung Panjang
Pesanggrahan
Makasar
Kebon Jeruk
Duren Sawit
Cengkareng
Penjaringan
Koja
Gunung Halimun National Park
Gunung Gede Pangrango National Park

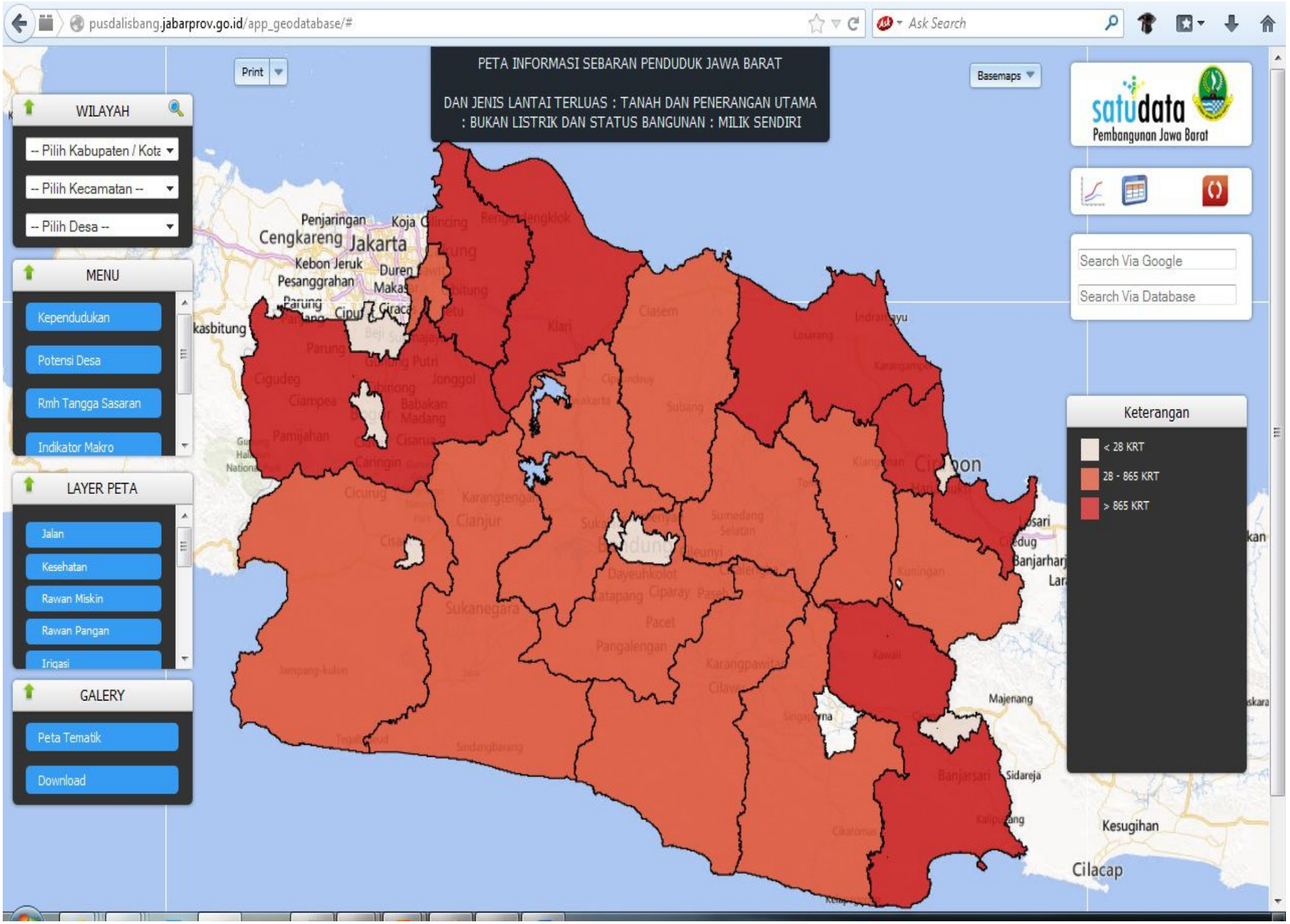
pusdalisbang.jabarprov.go.id/app_geodatabase/#
Ask Search
Print
Basemaps
PETA INFORMASI SEBARAN PENDUDUK JAWA BARAT
DAN JENIS LANTAI TERLUAS : TANAH DAN PENERANGAN UTAMA
: BUKAN LISTRIK DAN STATUS BANGUNAN : MILIK SENDIRI
satudata
Pembangunan Jawa Barat
WILAYAH
-- Pilih Kabupaten / Kota
-- Pilih Kecamatan --
-- Pilih Desa --
MENU
Kependudukan
Potensi Desa
Rmh Tangga Sasaran
Indikator Makro
LAYER PETA
Jalan
Kesehatan
Rawan Miskin
Rawan Pangan
Irigasi
GALERY
Peta Tematik
Download
Search Via Google
Search Via Database
Keterangan
< 28 KRT
28 - 865 KRT
> 865 KRT
Penjaringan
Cengkareng
Jakarta
Kebon Jeruk
Pesanggrahan
Duren
Cilacap
Kesugihan
Majenang
Sidareja

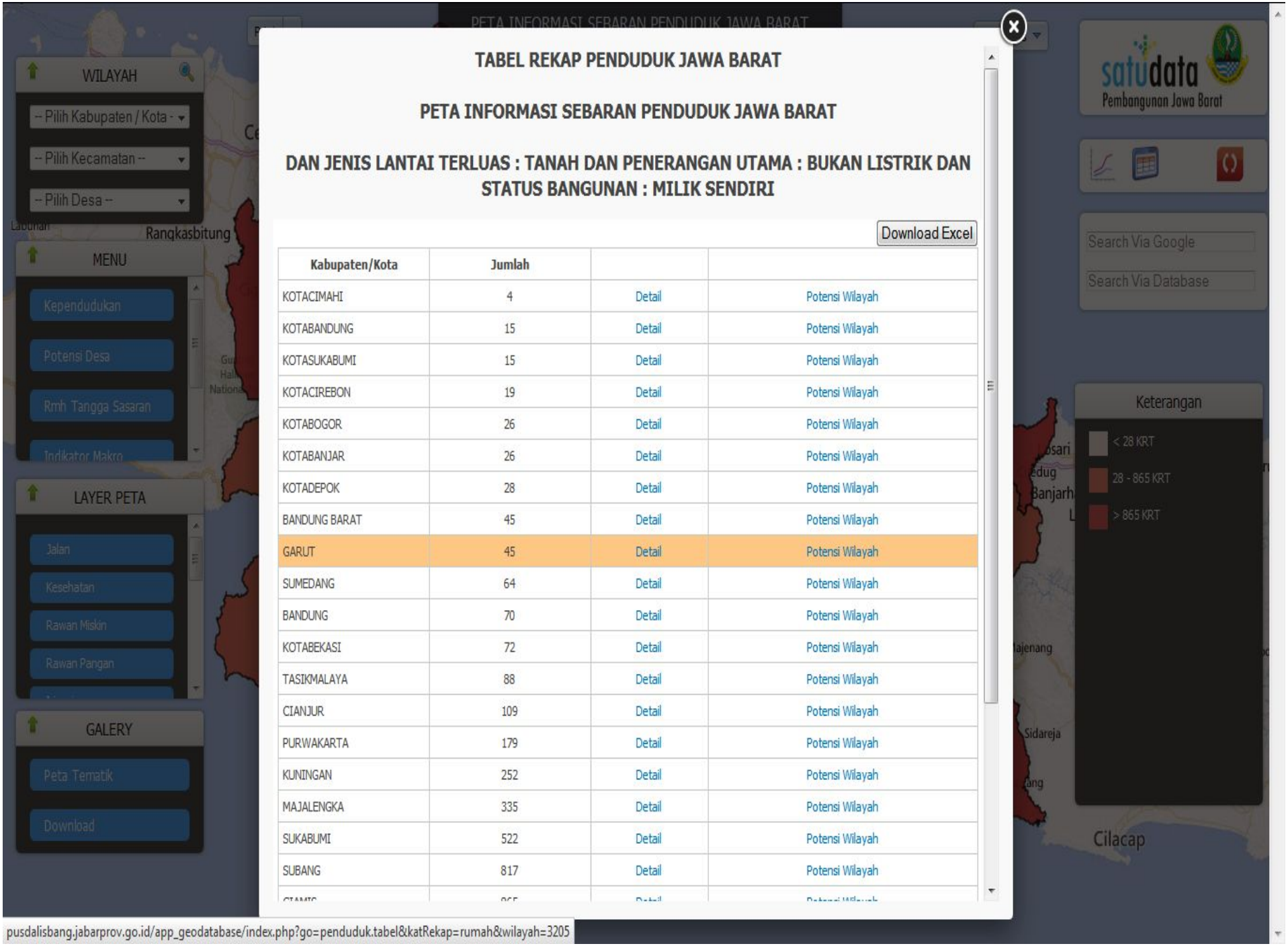

TABEL REKAP PENDUDUK JAWA BARAT

PETA INFORMASI SEBARAN PENDUDUK JAWA BARAT

DAN JENIS LANTAI TERLUAS : TANAH DAN PENERANGAN UTAMA : BUKAN LISTRIK DAN STATUS BANGUNAN : MILIK SENDIRI

Download Excel

Kabupaten/Kota	Jumlah		
KOTACIMAHI	4	Detail	Potensi Wilayah
KOTABANDUNG	15	Detail	Potensi Wilayah
KOTASUKABUMI	15	Detail	Potensi Wilayah
KOTACIREBON	19	Detail	Potensi Wilayah
KOTABOGOR	26	Detail	Potensi Wilayah
KOTABANJAR	26	Detail	Potensi Wilayah
KOTADEPOK	28	Detail	Potensi Wilayah
BANDUNG BARAT	45	Detail	Potensi Wilayah
GARUT	45	Detail	Potensi Wilayah
SUMEDANG	64	Detail	Potensi Wilayah
BANDUNG	70	Detail	Potensi Wilayah
KOTABEKASI	72	Detail	Potensi Wilayah
TASIKMALAYA	88	Detail	Potensi Wilayah
CIANJUR	109	Detail	Potensi Wilayah
PURWAKARTA	179	Detail	Potensi Wilayah
KUNINGAN	252	Detail	Potensi Wilayah
MAJALENGKA	335	Detail	Potensi Wilayah
SUKABUMI	522	Detail	Potensi Wilayah
SUBANG	817	Detail	Potensi Wilayah

Produk Pusdalisbang lainnya

PRODUK – PRODUK PUSDALISBANG

Sistem Informasi berbasis web

Website Pusdalisbang

Sistem Informasi Geospasial

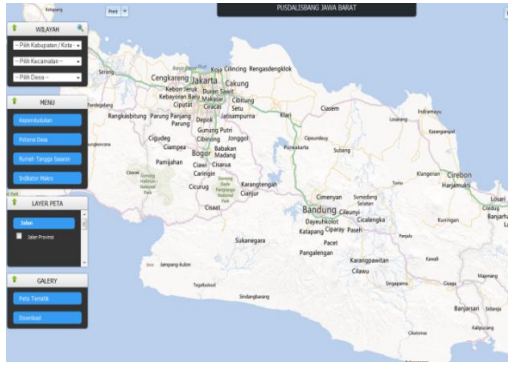

Sistem Informasi Kemiskinan

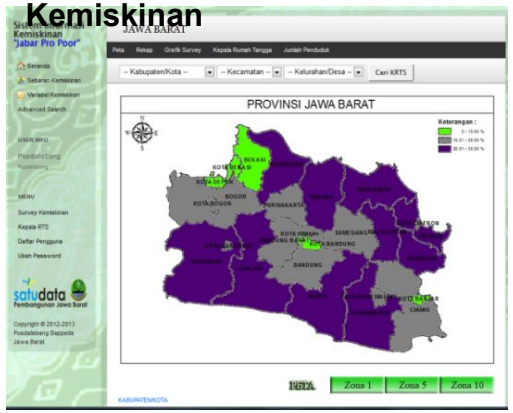

Dokumen Data dan Analisis Pembangunan

Situasi Ketenagakerjaan

Jawa Barat Dalam Angka 2012



Analisis Neraca Bahan Makanan



Komplilasi & Analisis PDRB

Data Basis IPM

Profil Jawa Barat 2012



PRODUK – PRODUK PUSDALISBANG

Peta – Peta Tematik

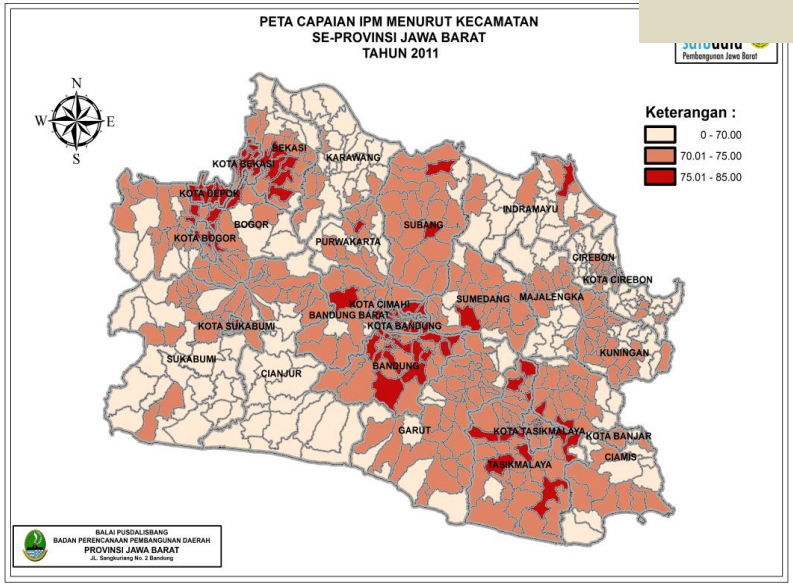

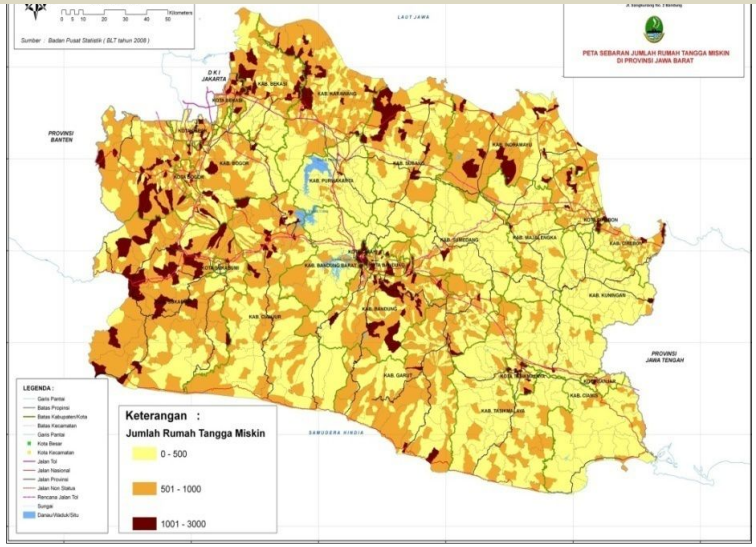

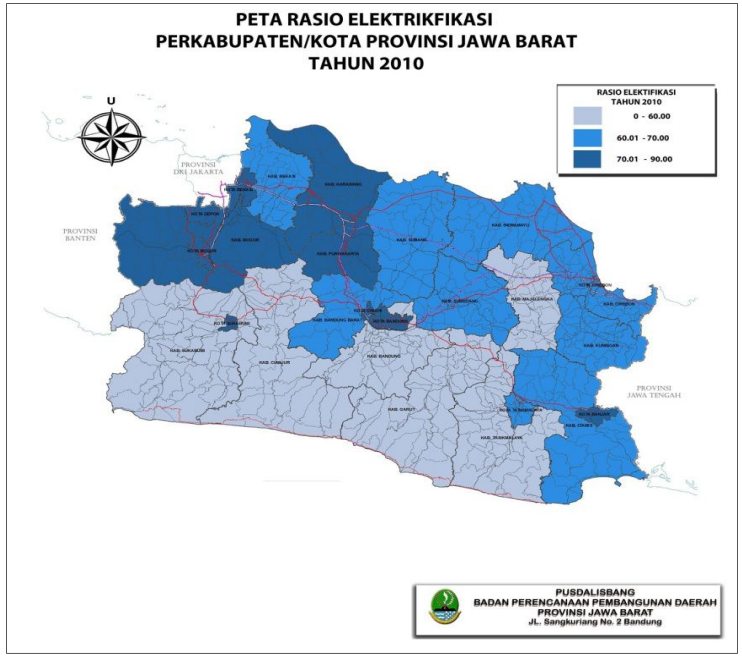

Format Layanan SMS Satu Data Pembangunan Jabar

SMS ke Nomor : 08112075500

Format Pengiriman SMS :

kode*lokasi*tahun/periode#

kode[,kode1,kode2,...,kodeN]*lokasi1[,lokasi2,...,lokasiN]*periode[,periode1,periode2,...,periodeN]#

Contoh SMS :

ipm*jabar*2010#

ipm,lpe*jabar, kotacimahi*2012#

TERIMA KASIH